PODPIS ZAUFANY
MAGDALENA EWA
STACHOWIAK
17.05.2023 15:10:41 [GMT+2]
Dokument podpisany elektronicznie podpisem zaufanym

PODPIS ZAUFANY
STEFAN
STACHOWIAK
18.05.2023 10:24:53 [GMT+2]
Dokument podpisany elektronicznie podpisem zaufanym

ZARZĄD DRÓG POWIATOWYCH W POZNANIU

Poznań, dnia 29.07.2022 r.

Nasz znak: WI.4620.311.2022.MW

Dotyczy: Sieć wodociągowa – 2447P

Wasz znak: -

DECYZJA

Na podstawie art. 104, art. 107 Ustawy z dnia 14 czerwca 1960 r. Kodeks postępowania administracyjnego (t.j. Dz. U. z 2021 r. poz. 735 z późn. zm.) oraz art. 39 Ustawy z dnia 21 marca 1985 r. o drogach publicznych (t.j. Dz. U. z 2021 r. poz. 1376 z późn. zm.) po rozpatrzeniu wniosku Inwestora:

Zakład Komunalny w Kleszczewie Sp. z o.o.
ul. Sportowa 3
63-005 Kleszczewo
działający poprzez Pełnomocnika:
Magdalena Stachowiak
ul. Katowicka 43/19
61-131 Poznań

Dyrektor Zarządu Dróg Powiatowych w Poznaniu działając z upoważnienia Zarządu Powiatu Poznańskiego

uzgadnia

lokalizację projektowanej sieci wodociągowej w pasie drogi powiatowej nr 2447P w m. Śródka, gmina Kleszczewo, w miejscu przedstawionym na dołączonej do niniejszej decyzji mapie zasadniczej **na następujących warunkach:**

1. Prace wykonać bez naruszenia konstrukcji jezdni i chodnika.
2. Przejście pod jezdnią i zjazdami należy wykonać metodą przewiertu lub przecisku w rurze ochronnej na głębokości minimum 1,5 m poniżej niwelety terenu (od górnej powierzchni rury osłonowej) oraz zgodnie z polskimi normami. Rurę ochronną ułożyć na całej szerokości pasa drogowego
3. Przedmiotową infrastrukturę wzdłuż rowu należy wykonać metodą bezwykopową oraz ułożyć na głębokości pozwalającej na przebudowę/ budowę drogi powiatowej m.in. poszerzenie jezdni, budowę chodnika, ścieżki rowerowej, pogłębienie rowu, tak aby w przypadku przyszłych robót drogowych zostały zachowane przepisy branżowe i nie występowała konieczność zmiany lokalizacji Waszej infrastruktury.
4. Warstwy podłoża usunięte w celu ułożenia ww. infrastruktury technicznej należy odtworzyć przy użyciu materiału piaszczysto-żwirowego i odpowiednio zagęścić.
5. Nie wyraża się zgody na wbudowanie w pasie drogowym urządzeń wyniesionych ponad teren oraz montowanych równo z terenem oprócz projektowanych hydrantów przeciwpożarowych oraz zasuw odcinających montowanych równo z terenem.
6. Zieleń należy odtworzyć poprzez humusowanie i obsianie trawą.
7. Zachować normatywne odległości w pionie i poziomie od urządzeń podziemnych. W miejscu kolizji prace prowadzić ręcznie.

8. Po wykonaniu robót zajmowany pas drogowy należy doprowadzić do właściwego stanu technicznego. Elementy zniszczone powinny być wymienione na nowe.
9. Prace należy wykonać zgodnie z polskimi normami i przepisami szczegółowymi oraz przy zapewnieniu odpowiednich warunków bezpieczeństwa w stosunku do uczestników ruchu.
10. W przypadku wystąpienia kolizji podczas budowy, przebudowy i remontu drogi powiatowej ww. projektowana infrastruktura techniczna zostanie przełożona na koszt jej właściciela na warunkach wynikających z art. 39 ust 5 Ustawy z dnia 21 marca 1985 r. o drogach publicznych (t.j. Dz. U. z 2021 r. poz. 1376 z późn. zm.).
11. Zgodnie z art. 39 ww. ustawy o drogach publicznych poucza się Inwestora o obowiązku:
    - uzyskania wymaganych prawem uzgodnień i pozwoleń w szczególności dokumentu zezwalającego na rozpoczęcie robót;
    - uzyskania na etapie wykonawstwa w ZDP decyzji na prowadzenie robót i zajęcie pasa drogowego oraz umieszczenie urządzenia obcego w pasie drogowym.

UZASADNIENIE

W myśl art. 39, ust. 1, pkt. 1 Ustawy z dnia 21 marca 1985 r. o drogach publicznych (t.j. Dz. U. z 2021 r. poz. 1376 z późn. zm.) zabrania się lokalizacji w pasach drogowych obiektów budowlanych, umieszczania urządzeń, przedmiotów i materiałów niezwiązanych z potrzebami zarządzania drogami lub potrzebami ruchu drogowego. Przepis ten nie znajduje zastosowania do umieszczania przedmiotowej infrastruktury technicznej, o ile warunki techniczne i wymogi bezpieczeństwa na to pozwalają oraz w wyniku lokalizacji przedmiotowej infrastruktury nie zostaną naruszone warunki gwarancji lub rękojmi.

Jak wynika z dokonanej przez organ oceny złożonego przez stronę projektu lokalizacja infrastruktury technicznej spełnia wymogi bezpieczeństwa oraz wymagane warunki techniczne. Niemniej lokalizacja urządzenia technicznego wymaga wydania zezwolenia, a w myśl art. 39, ust 3 ww. ustawy, zgoda na lokalizację urządzenia obcego następuje w drodze wydania decyzji administracyjnej.

Jednocześnie Zarząd Dróg Powiatowych w Poznaniu informuje, iż w myśl art. 39, ust 4 ww. ustawy utrzymanie obiektów i urządzeń, należy do ich posiadaczy, oraz w myśl art. 39, ust 5 ww. ustawy jeżeli budowa przebudowa lub remont drogi wymaga przełożenia urządzenia lub obiektu, o którym mowa w ust. 3, koszt tego przełożenia ponosi jego właściciel. Zatem należy orzec jak w sentencji.
Decyzja została wydana zgodnie z oczekiwaniami Inwestora.

POUCZENIE

Po uzyskaniu pozwolenia na budowę lub zgłoszenia budowy albo wykonywania robót budowlanych należy się zwrócić do Zarządu Dróg Powiatowych w Poznaniu przed przewidywanym terminem rozpoczęcia robót o wydanie decyzji zezwalającej na zajęcie pasa drogowego na czas robót związanych z wyrażoną w niniejszej decyzji zgodą oraz ustalającej opłaty za zajęcie pasa drogowego i umieszczenie w nim urządzenia obcego.

Od niniejszej decyzji służy odwołanie do Samorządowego Kolegium Odwoławczego w Poznaniu al. Niepodległości 16/18 za pośrednictwem Zarządu Dróg Powiatowych w Poznaniu w terminie 14 dni od dnia jej doręczenia.

ZARZĄD
DRÓG POWIATOWYCH
W POZNANIU

W trakcie biegu terminu do wniesienia odwołania strona może zrzec się prawa do wniesienia odwołania. Zrzec się prawa do odwołania można poprzez skierowanie oświadczenia do organu, który wydał decyzję. Z dniem doręczenia organowi ww. oświadczenia (w przypadku wielości stron: z dniem doręczenia oświadczenia przez ostatnią ze stron postępowania) decyzja stanie się ostateczna i prawomocna. Po tym terminie nie będzie można złożyć skutecznego odwołania ani wnieść skargi do sądu administracyjnego.
Niniejsza decyzja ważna jest dwa lata od dnia wydania.

POBRANO OPŁATĘ SKARBOWĄ ZA ZŁOŻENIE DOKUMENTU
STWIERDZAJĄCEGO UDZIELENIE PEŁNOMOCNICTWA
W WYSOKOŚCI 17 zł
Podstawa prawna Ustawa z dnia 16 listopada 2006 r. o opłacie skarbowej.
(t.j. Dz. U. z 2021r. poz. 1923 załącznik - część IV)
Data wpłaty: 23.06.2022 r.
Numer rachunku bankowego:
PKO Bank Polski S.A. 94 1020 4027 0000 1602 1262 0763

Podpisany certyfikatem wystawionym
do Marek Dorzecki (Certyfikat
kwalifikowany). Utworzony w dniu:
2022-07-29 12:10:58 +0200

Załącznik:
1. Mapa zasadnicza

Otrzymują:
1. Pełnomocnik - ePUAP
2. ZDP-aa

Sprawę prowadzi:
Maciej Walentowski
Tel. 61-8593-445

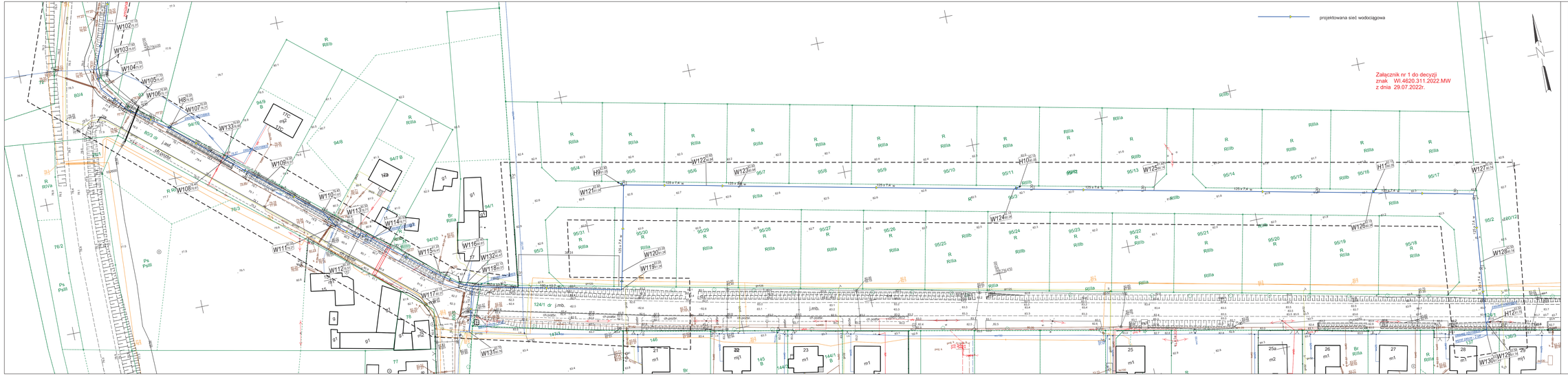

MAPA DO CELÓW PROJEKTOWYCH
arkusz 3/4

Identyfikator zgłoszenia pracy geodezyjnej		GKG.GZZ.4071.15609.2021
Położenie obszaru opracowywania Nazwa miejscowość		Krzyżowniki
Jednostka ewidencyjna	identyfikator	302106_2
	nazwa	Kłeszczewo
Obręb ewidencyjny	identyfikator	302106_2.0006 / 302106_2.0009
	nazwa	Krzyżowniki / Środka
Skala mapy		1:500
Nazwa układu współrzędnych	prostokątnych płaskich	2000 6
	układu wysokości	PL-KRON86-NH
Oznaczenie granic obszaru, który był przedmiotem aktualizacji		==========
Informacja o skutkowościach gruntowych mających wpływ na zagospodarowanie gruntów, (lokalizowanych w granicach projektowanej inwestycji) *)		Nie wykonano ustalenia obszarów skutkowościami.
Data opracowania mapy		23.10.2021
Imię i nazwisko osoby, która opracowała mapę.		Rafał Flieger

Usługi Geodezyjne
"Kompas" Flieger Rafał
Tel. 667125027
ul. Włościańska 42/1
64-000 Kościan

GEODETA UPRAWNIONY
mgr inż. Rafał Flieger
nr uprawnień
nr upr. 23675

pieczęć geodety uprawnionego

*) Należy podać skrótowy opis skutkowości gruntowej wraz ze sposobem jej oznaczenia na mapie, a w przypadku kiedy nie wykonano ustalenia obszarów skutkowościami - znaleźć stosowną informację.

Uwagi:

1. Nie wyłącza się istnienia w terenie innych nie wykazanych na niniejszej mapie urządzeń podziemnych, które nie były zgłaszane do inwentaryzacji

Poświadczam, że niniejszy dokument został opracowany w wyniku prac geodezyjnych i kartograficznych, których rezultaty zawiera operat techniczny podlegania zweryfikowaniu. Jednocześnie informuję, że jestem świadomy odpowiedzialności karnej za złożenie fałszywego oświadczenia.

Identyfikator zgłoszenia prac geodezyjnych	GKG.GZZ.4071.15609.2021
Organ służby geodezyjnej, który otrzymał zgłoszenie	Starosta Poznański
Wykonawca prac geodezyjnych	KOMPAS FLIEGER RAFAŁ
Nr oraz data sporządzenia dokumentu zawierającego wynik pozytywnej weryfikacji	Protokół weryfikacji nr 2 z dnia 26.11.2021r.
Imię i nazwisko oraz nr uprawnień zawodowych kierownika prac	Rafał Flieger nr upr. 23675

GMINNA SPÓŁKA WODNA
KLESZCZEWO
ul. Poznańska 4
63-005 Kleszczewo
woj. wielkopolskie
NIP 777-23-59-029

Kleszczewo, dnia 05.01.2022 r.

PROCAL Magdalena Stachowiak
ul. Katowicka 43/19
61 – 131 POZNAŃ

Sprawa: dot. działek Nr 92/1 i 42/3, obręb Śródka, gm. Kleszczewo.

Jerzy Koszczarek

Gminna Spółka Wodna w Kleszczewie w odpowiedzi na przesłane przez E-puap pismo z dnia 03.01.2022 r. informuje, że wszelkie przejścia przez rowy melioracyjne znajdujące się na działkach nr 92/1 i ~~42/3~~ 43/2 winny być dokonane na głębokości bezpiecznej poniżej dna rowu, by dokonując maszynowej konserwacji rowów nie spowodować żadnych uszkodzeń. Proponowane przejście sieci wodociągowej pod dnem rowu poniżej 1,50 m można przyjąć do projektu.

Ponadto prosimy, aby w trakcie realizacji inwestycji obecny był przedstawiciel spółki wodnej, aby znane były dokładnie miejsca powyższych przejść.

Przewodniczący
Gminnej Spółki Wodnej
Kleszczewo
Jerzy Koszyczarek

Odpis protokołu z dodatkowej narady koordynacyjnej
dotyczącej usytuowania projektowanej sieci uzbrojenia terenu,
przeprowadzonej przez Starostę Poznańskiego sposobem elektronicznym
zakończonej w dniu 2022-11-28

Znak sprawy: GKG.GZK.4091.3925.2022

Wnioskodawca: PROCAL MAGDALENA STACHOWIAK
61-131 Poznań, ul. Katowicka 43/19, WIELKOPOLSKIE

Opis przedmiotu narady:
Lokalizacja: JE: Gmina Kleszczewo, Obr.: Krzyżowniki, Dz.: 18/23, 36/3, 41/2, 41/3, 45/1, 49/7, 49/8, 49/9, 50/1, 50/2, 51/2, 52/1, 56/2, 57/1, 57/3, 59/1, 60/8
JE: Gmina Kleszczewo, Obr.: Śródka, Dz.: 42/1, 42/13, 42/14, 42/16, 69, 80/3, 80/4, 80/5, 80/6, 83/5, 84/1, 91/1, 95/30
JE: Gmina Kleszczewo, Obr.: ŚRÓDKA, Dz.: 94/9
JE: Kleszczewo, Obr.: Krzyżowniki, Dz.: 32/5, 32/6, 36/4, 42/1, 43/1, 44/1, 48, 49/1, 49/5, 53/4, 56/3, 56/5, 57/4, 57/5, 60/1, 60/9, 60/13
JE: Kleszczewo, Obr.: Śródka, Dz.: 42/21, 43/2, 56/2, 63/5, 63/7, 63/8, 63/9, 74/3, 74/16, 81/9, 82/3, 82/7, 82/14, 83/1, 83/6, 85/1, 92/1, 95/35, 95/36, 124/1, 137/1
Rodzaj i funkcja przewodu: Sieć wodociągowa, rozdzielcza, średnica 180 mm
Przyłącze wodociągowe, średnica 32 mm

Informacje uzupełniające: średnica 180 mm
liczba przyłączy: 42; średnica 32 mm

Przewodniczący narady koordynacyjnej: Kierownik Wydziału Koordynacji Projektów Agnieszka Zawada-Sikorska

Wynik narady (określa Przewodniczący narady koordynacyjnej po jej zakończeniu):
jednomyślny i pozytywny

Podmioty władające sieciami uzbrojenia terenu:		
Lp.	Oznaczenie podmiotu oraz Imię i nazwisko osoby, która ten podmiot reprezentuje:	Stanowisko/treść uwagi:
1	AQUANET S.A. ul. Dolna Wilda 126 61-492 Poznań _____ Michał Całujek	nie dotyczy _____ Nie dotyczy
2	Autostrada Wielkopolska S.A. ul. Dziadoszańska 10, Poznań 61-248 _____	Nie składa zastrzeżeń _____ Należycie zawiadomiony podmiot nie uczestniczył w naradzie
3	Centrum Logistyczno-Inwestycyjne Poznań II Sp. z.o.o. ul. Rabowicka 6, 62-020 Jasin _____	Nie składa zastrzeżeń _____ Należycie zawiadomiony podmiot nie uczestniczył w naradzie
4	ENEA OPERATOR Sp. z o.o. Oddział Dystrybucji Poznań ul. Panny Marii 2, 61-108 Poznań _____ Hubert Zawiślak	pozytywne z uwagami _____ Szczegółowe dane o przebiegu urządzeń podziemnych uzyskać z materiałów geodezyjnych, przekopów próbnych oraz informacji uzyskanych na Pogotowiu Energetycznym w Kórniku, gdzie należy zgłosić rozpoczęcie prac ziemnych. Skrzyżowania i zbliżenia wykonać zgodnie ze standardami obowiązującymi w ENEA Operator sp. z o.o. W pobliżu oraz w miejscu skrzyżowań z kablami energetycznymi prace ziemne należy wykonać ręcznie.
5	Enea Oświetlenie Sp. z o.o. ul. Ku Słońcu 34 71-080 Szczecin _____	Nie składa zastrzeżeń _____ Należycie zawiadomiony podmiot nie uczestniczył w naradzie

6	Fiberhost S.A. ul. Klaudyny Potockiej 25, 60-211 Poznań _____ Wojciech Grześkowiak	pozytywne z uwagami _____ Warunki Techniczne jakie należy spełnić przy realizacji robót na infrastrukturze FIBERHOST S.A.: 1. Lokalizację podziemnych urządzeń telekomunikacyjnych należy potwierdzić w terenie za pomocą przekopów próbnych. 2. Inwestor/Wykonawca zobowiązany jest do zabezpieczenia przed uszkodzeniem infrastruktury FIBERHOST S.A. w sposób umożliwiający dalszą eksploatację, konserwację, modernizację czy naprawę. 3. Termin prac należy zgłosić, z co najmniej 3-tygodniowym wyprzedzeniem, do Network Operations Center, tel. (61) 222 22 11 oraz noc@inea.com.pl. 4. Zobowiązuje się Inwestora i Wykonawcę robót do prowadzenia prac w sposób wykluczający możliwość powstania awarii sieci lub urządzeń FIBERHOST S.A. W przypadku uszkodzenia w trakcie prowadzenia robót, infrastruktury FIBERHOST S.A. należy ją zabezpieczyć i bezwzględnie powiadomić FIBERHOST S.A. tel. (61) 222 11 90. Inwestor ponosi odpowiedzialność materialną i karną wynikającą z Kodeksu Cywilnego za spowodowanie uszkodzeń infrastruktury FIBERHOST S.A. w czasie wykonywania robót oraz za szkody, które mogłyby powstać w przyszłości na skutek przeprowadzonych robót w tym strat tytułem braku transmisji, tj. w szczególności strat powstałych w związku z karami wynikającymi z łączących INEA z abonentami Service-Level Agreement. 5. Wszelkie prace wykonywane w pobliżu infrastruktury FIBERHOST S.A. (skrzyżowania lub zbliżenia) czy też prace związane z przebudową infrastruktury należy wykonać ręcznie zgodnie z obowiązującymi przepisami, z należytą ostrożnością, zachowując normatywne odległości, pod nadzorem osoby wskazanej przez jej właściciela (FIBERHOST S.A.). Koszt płatnego nadzoru wynosi 200 zł netto + VAT za jedną roboczogodzinę. Zabezpieczyć dwudzielnymi rurami grubościennymi na koszt Inwestora. Przed zasypaniem miejsca zabezpieczeń podlegają odbiorowi przez służby techniczne FIBERHOST S.A. 6. Przy natrafieniu w trakcie wizji lokalnej dokonywanej przez projektanta lub podczas robót ziemnych, na urządzenia FIBERHOST S.A. nie naniesione na podkład mapowy, należy je zabezpieczyć i powiadomić FIBERHOST S.A. w celu ustalenia trybu dalszego postępowania. 7. W przypadku konieczności przebudowy lub przemieszczenia urządzeń telekomunikacyjnych FIBERHOST S.A., Inwestor opracuje dokumentację projektowo-kosztorysową zgodnie z normą ZN-15/OPL-004, która musi być uzgodniona i zaakceptowana przez przedstawiciela FIBERHOST S.A. oraz zleci wykonanie robót firmie specjalistycznej na własny koszt. W przypadku konieczności poniesienia kosztów przez FIBERHOST S.A., Inwestor przedstawi ich skosztorysowaną wartość do akceptacji przez FIBERHOST S.A. 8. Ewentualne przebudowy kabli światłowodowych należy dokonać w godzinach nocnych (od 24:00 do 6:00). 9. Ewentualne prace związane z przebudową infrastruktury zostaną protokolarnie odebrane przez osobę wskazaną przez właściciela infrastruktury (FIBERHOST S.A.). 10. W przypadku konieczności przebudowy sieci, po zakończeniu prac Inwestor jest zobowiązany do przekazania dokumentacji powykonawczej przebudowanej sieci która jest warunkiem odbioru prac. 11. Zmiany posadowienia istniejącej infrastruktury telekomunikacyjnej należy powykonawczo nanieść na mapy i dostarczyć do FIBERHOST S.A. w formie inwentaryzacji geodezyjnej w terminie 3 miesięcy od zakończenia prac.
7	G.EN. GAZ ENERGIA Sp. z o.o. ul. Dorczyka 1 62-080 Tarnowo Podgórne _____	Nie składa zastrzeżeń _____ Należycie zawiadomiony podmiot nie uczestniczył w naradzie
8	GCI Sp. z o.o. ul. Obornicka 149 62-002 Suchy Las _____	Nie składa zastrzeżeń _____ Należycie zawiadomiony podmiot nie uczestniczył w naradzie
9	Generalna Dyrekcja Dróg Krajowych i Autostrad Oddział w Poznaniu ul. Siemiradzkiego 5a, 60-763 Poznań _____	Nie składa zastrzeżeń _____ Należycie zawiadomiony podmiot nie uczestniczył w naradzie
10	Gminne Przedsiębiorstwo Wodociągowe Sp. z o.o. w Czerwonaku ul. Piaskowa 1, 62-028 Koziegłowy _____	Nie składa zastrzeżeń _____ Należycie zawiadomiony podmiot nie uczestniczył w naradzie
11	HAWE TELEKOM S.A. w restrukturyzacji ul. Naruszewicza 13A, 65, 02-627 Warszawa _____ Bartosz Piętka	nie dotyczy _____ Nie dotyczy
12	Horyzont Technologie Internetowe Sp. z o. o. ul. Bułgarska 17, Poznań 60-320 _____	Nie składa zastrzeżeń _____ Należycie zawiadomiony podmiot nie uczestniczył w naradzie

13	Instytut Chemii Bioorganicznej PAN Poznańskie Centrum Superkomuterowo-Sieciowe ul. Noskowskiego 12/14, 61-704 Poznań _____ Grzegorz Kuberka	nie dotyczy _____ Nie dotyczy
14	Majątek Rogalin Sp. z o.o. Nowa 3, 62-022 Rogalin _____	Nie składa zastrzeżeń _____ Należycie zawiadomiony podmiot nie uczestniczył w naradzie
15	NETIA S.A. ul. Poleczki 13, 02-822 Warszawa _____	Nie składa zastrzeżeń _____ Należycie zawiadomiony podmiot nie uczestniczył w naradzie
16	Operator Gazociągów Przesyłowych GAZ-SYSTEM S.A. Oddział w Poznaniu ul. Grobla 15, 61-859 Poznań _____ Janusz Wesołowski	pozytywne bez uwag _____ Brak uwag
17	ORANGE Polska Domena Hurt Dostarczania i Serwis Usług Ewidencja i Standardy Infrastruktury ul. Głogowska 19, 60-702 Poznań _____	Nie składa zastrzeżeń _____ Należycie zawiadomiony podmiot nie uczestniczył w naradzie
18	PERN S.A. ul. Wyszogrodzka 133 09-410 Płock _____ Paweł Purc	nie dotyczy _____ Nie dotyczy
19	PKN ORLEN S.A.- Oddział PGNiG w Zielonej Górze ul. Bohaterów Westerplatte 15 65-034 Zielona Góra _____ Łukasz Robakowski	pozytywne bez uwag _____ Brak uwag
20	PKP Energetyka S.A ul. Hoża 63/67, 00-681 Warszawa _____	Nie składa zastrzeżeń _____ Należycie zawiadomiony podmiot nie uczestniczył w naradzie
21	PKP Polskie Linie Kolejowe S.A. ul. Targowa 74, 03-734 Warszawa _____	Nie składa zastrzeżeń _____ Należycie zawiadomiony podmiot nie uczestniczył w naradzie
22	PKP TELKOL sp. z.o.o. ul. Okrzei 1A, 03-715 Warszawa _____	Nie składa zastrzeżeń _____ Należycie zawiadomiony podmiot nie uczestniczył w naradzie
23	Polska Spółka Gazownictwa Oddział w Poznaniu ul. Grobla 15 61-859 Poznań _____ Joanna Kasperuk	pozytywne z uwagami _____ Szczegółową lokalizację (przebieg i głębokość) sieci gazowej należy ustalić w terenie na podstawie ręcznych przekopów próbnych, w miejscach zbliżeń/skrzyżowań do sieci gazowej zachować odległości zgodnie z Rozporządzeniem Ministra Gospodarki z dnia 26.04.2013 w sprawie warunków technicznych, jakim powinny odpowiadać sieci gazowej i ich usytuowanie (Dz. U. z 2013 poz. 640),w strefie kontrolowanej nie należy podejmować działań mogących spowodować uszkodzenie sieci gazowej, wykopy w strefie kontrolowanej wykonywać ręcznie, w terminie 14 dni przed rozpoczęciem robót Wykonawca zobowiązany jest zgłosić się do odpowiedniej terytorialnie jednostki eksploatującej w PSG OZG w Poznaniu tj. Gazownia Poznań Wschód, ul. Kórnicka 224 w Zalasewie, tel. 61 8545110, gazownia.poznan.wschod@psgaz.pl, w celu powiadomienia o przystąpieniu do prac.
24	Przedsiębiorstwo Usług Komunalnych w Rokietnicy Sp. z o.o. ul. Topolowa 6, 62-090 Bytkowo _____	Nie składa zastrzeżeń _____ Należycie zawiadomiony podmiot nie uczestniczył w naradzie
25	Przedsiębiorstwo Usług Komunalnych Komorniki Sp. z o.o. ul. Zakładowa 1, 62-052 Komorniki _____	Nie składa zastrzeżeń _____ Należycie zawiadomiony podmiot nie uczestniczył w naradzie
26	Regionalne Centrum Informatyki Bydgoszcz WT Babki i Krzesiny _____	Nie składa zastrzeżeń _____ Należycie zawiadomiony podmiot nie uczestniczył w naradzie
27	Regionalne Centrum Informatyki Bydgoszcz WT Biedrusko _____	Nie składa zastrzeżeń _____ Należycie zawiadomiony podmiot nie uczestniczył w naradzie

28	Regionalne Centrum Informatyki Bydgoszcz WT Poznań Wojciech Nowotarski	pozytywne bez uwag Brak uwag
29	Spółka Wodna do Eksploatacji Wodociągu Dopiewo ul. Łąkowa 1A, 62-070 Dopiewo	Nie składa zastrzeżeń Należycie zawiadomiony podmiot nie uczestniczył w naradzie
30	T.Mobile Polska S.A ul. Marynarska 12, 02-674 Warszawa	Nie składa zastrzeżeń Należycie zawiadomiony podmiot nie uczestniczył w naradzie
31	Tarnowska Gospodarka Komunalna TP-KOM Sp. z o.o., ul. Zachodnia 4 62-080 Tarnowo Podgórne	Nie składa zastrzeżeń Należycie zawiadomiony podmiot nie uczestniczył w naradzie
32	Telekomunikacja Kolejowa Sp. z o.o. Zakład Telekomunikacji Poznań ul. Reknicka 4, Poznań 61-245	Nie składa zastrzeżeń Należycie zawiadomiony podmiot nie uczestniczył w naradzie
33	Veolia Poznań S.A. ul. Gdyńska 54 61-016 Poznań	Nie składa zastrzeżeń Należycie zawiadomiony podmiot nie uczestniczył w naradzie
34	Webtouch Sp. z o.o., Sp. k. ul. Klaudyny Potockiej 25, Poznań 60-211	Nie składa zastrzeżeń Należycie zawiadomiony podmiot nie uczestniczył w naradzie
35	Wielkopolska Sieć Szerokopasmowa S.A. ul. Wierzbowa 84 62-081 Przeźmierowo Wojciech Grześkowiak	pozytywne z uwagami Warunki Techniczne jakie należy spełnić przy realizacji robót na infrastrukturze WSS S.A.: 1. Lokalizację podziemnych urządzeń telekomunikacyjnych należy potwierdzić w terenie za pomocą przekopów próbnych. 2. Inwestor/Wykonawca zobowiązany jest do zabezpieczenia przed uszkodzeniem infrastruktury WSS S.A. w sposób umożliwiający dalszą eksploatację, konserwację, modernizację czy naprawę. 3. Termin prac należy zgłosić, z co najmniej 14-dniowym wyprzedzeniem, do siedziby WSS S.A. ul. Wierzbowa 84 Wysogotowo, 62-081 Przeźmierowo, tel. (61) 222 10 00, e-mail (noc@fiberhost.com.pl). 4. Zobowiązuje się Inwestora i Wykonawcę robót do prowadzenia prac w sposób wykluczający możliwość powstania awarii sieci lub urządzeń WSS S.A. W przypadku uszkodzenia w trakcie prowadzenia robót, infrastruktury WSS S.A. należy ją zabezpieczyć i bezwzględnie powiadomić WSS S.A. tel. (61) 222 10 00. Inwestor ponosi odpowiedzialność materialną i karną wynikającą z Kodeksu Cywilnego za spowodowanie uszkodzeń infrastruktury WSS S.A. w czasie wykonywania robót oraz za szkody, które mogłyby powstać w przyszłości na skutek przeprowadzonych robót w tym strat tytułem braku transmisji. 5. Wszelkie prace wykonywane w pobliżu infrastruktury WSS S.A. (skrzyżowania lub zbliżenia) czy też prace związane z przebudową infrastruktury należy wykonać ręcznie zgodnie z obowiązującymi przepisami, z należytą ostrożnością, zachowując normatywne odległości, pod nadzorem osoby wskazanej przez jej właściciela (WSS S.A.). Koszt płatnego nadzoru wynosi 200 zł netto + VAT za jedną roboczogodzinę. Zabezpieczyć dwudzielnymi rurami grubościennymi na koszt Inwestora. Przed zasypaniem miejsca zabezpieczeń podlegają odbiorowi przez służby techniczne WSS S.A. 6. Przy natrafieniu w trakcie wizji lokalnej dokonywanej przez projektanta lub podczas robót ziemnych, na urządzenia WSS S.A. nie naniesione na podkład mapowy, należy je zabezpieczyć i powiadomić WSS S.A. w celu ustalenia trybu dalszego postępowania. 7. W przypadku konieczności przebudowy lub przemieszczenia urządzeń telekomunikacyjnych WSS S.A., Inwestor opracuje dokumentację projektowo-kosztorysową zgodnie z normą ZN-15/OPL-004, która musi być uzgodniona i zaakceptowana przez przedstawiciela WSS S.A. oraz zleci wykonanie robót firmie specjalistycznej na własny koszt. W przypadku konieczności poniesienia kosztów przez WSS S.A., Inwestor przedstawi ich skosztorysowaną wartość do akceptacji przez WSS S.A. 8. Ewentualne przebudowy kabli światłowodowych należy dokonać w godzinach nocnych (od 24:00 do 6:00). 9. Ewentualne prace związane z przebudową infrastruktury zostaną protokolarnie odebrane przez osobę wskazaną przez właściciela infrastruktury (WSS S.A.). 10. W przypadku konieczności przebudowy sieci, po zakończeniu prac Inwestor jest zobowiązany do przekazania dokumentacji powykonawczej przebudowanej sieci która jest warunkiem odbioru prac. 11. Zmiany posadowienia istniejącej infrastruktury telekomunikacyjnej należy powykonawczo nanieść na mapy i dostarczyć do WSS S.A., w formie inwentaryzacji geodezyjnej w terminie 3 miesięcy od zakończenia prac.

36	Wodociągi Kórnickie i Usługi Komunalne WODKOM KÓRNIK sp. z o.o. ul. Poznańska 71C, 62-035 Kórnik	Nie składa zastrzeżeń Należycie zawiadomiony podmiot nie uczestniczył w naradzie
37	Województwo Wielkopolskie, Wielkopolski Zarząd Dróg Wojewódzkich ul. Wilczak 51, Poznań 61-623	Nie składa zastrzeżeń Należycie zawiadomiony podmiot nie uczestniczył w naradzie
38	Zakład Gospodarki Komunalnej i Mieszkaniowe w Stęszewie ul. Mosińska 15, 62-060 Stęszew	Nie składa zastrzeżeń Należycie zawiadomiony podmiot nie uczestniczył w naradzie
39	Zakład Gospodarki Komunalnej Sp. z o.o. ul. Przemysłowa 10 64-320 Buk	Nie składa zastrzeżeń Należycie zawiadomiony podmiot nie uczestniczył w naradzie
40	Zakład Gospodarki Komunalnej w Swarzędzu ul. Strzelecka 2, 62-020 Swarzędz	Nie składa zastrzeżeń Należycie zawiadomiony podmiot nie uczestniczył w naradzie
41	Zakład Komunalny w Kleszczewie ul. Sportowa 3, 63-005 Kleszczewo	Nie składa zastrzeżeń Należycie zawiadomiony podmiot nie uczestniczył w naradzie
42	Zakład Komunalny w Kostrzynie ul. Poznańska 2 62-025 Kostrzyn	Nie składa zastrzeżeń Należycie zawiadomiony podmiot nie uczestniczył w naradzie
43	Zakład Komunalny w Pobiedziskach Sp. z o.o. ul. Poznańska 58, 62-010 Pobiedziska	Nie składa zastrzeżeń Należycie zawiadomiony podmiot nie uczestniczył w naradzie
44	Zakład Usług Komunalnych Dopiewo ul. Wyzwolenia 15 62-070 Dopiewo	Nie składa zastrzeżeń Należycie zawiadomiony podmiot nie uczestniczył w naradzie
45	Zakład Usług Komunalnych Sp. z o.o. w Mosinie ul. Sowiniecka 6G, 62-050 Mosina	Nie składa zastrzeżeń Należycie zawiadomiony podmiot nie uczestniczył w naradzie
46	Zarząd Dróg Powiatowych ul. Zielona 8 61-851 Poznań Maciej Walentowski	pozytywne z uwagami Uzgodniono dec. nr WI.4620.311.2022.MW
47	Związek Międzygminny "Puszcza Zielonka" ul. Nowy Rynek 8, 62-095 Murowana Goślina	Nie składa zastrzeżeń Należycie zawiadomiony podmiot nie uczestniczył w naradzie

Wójt/burmistrz według właściwości miejscowej:

Lp.	Oznaczenie organu oraz Imię i nazwisko osoby upoważnionej przez organ:	Stanowisko/treść uwagi:
1	Burmistrz Miasta i Gminy Buk ul. Ratuszowa 1, 64-320 Buk	Nie składa zastrzeżeń Należycie zawiadomiony podmiot nie uczestniczył w naradzie
2	Burmistrz Miasta i Gminy Kostrzyn ul. Dworcowa 5, 62-025 Kostrzyn	Nie składa zastrzeżeń Należycie zawiadomiony podmiot nie uczestniczył w naradzie
3	Burmistrz Miasta i Gminy Kórnik Plac Niepodległości 1, 62-035 Kórnik	Nie składa zastrzeżeń Należycie zawiadomiony podmiot nie uczestniczył w naradzie
4	Burmistrz Miasta i Gminy Mosina Plac 20 Października 1, 62-025 Mosina	Nie składa zastrzeżeń Należycie zawiadomiony podmiot nie uczestniczył w naradzie
5	Burmistrz Miasta i Gminy Murowana Goślina Plac Powstańców Wielkopolskich 9 62-095 Murowana Goślina	Nie składa zastrzeżeń Należycie zawiadomiony podmiot nie uczestniczył w naradzie
6	Burmistrz Miasta i Gminy Pobiedziska ul.Tadeusza Kościuszki 4, 62-010 Pobiedziska	Nie składa zastrzeżeń Należycie zawiadomiony podmiot nie uczestniczył w naradzie

7	Burmistrz Miasta i Gminy Stęszew ul.Poznańska 11, 62-060 Stęszew _____	Nie składa zastrzeżeń _____ Należycie zawiadomiony podmiot nie uczestniczył w naradzie
8	Burmistrz Miasta i Gminy Swarzędz ul. Rynek 1, 62-020 Swarzędz _____	Nie składa zastrzeżeń _____ Należycie zawiadomiony podmiot nie uczestniczył w naradzie
9	Burmistrz Miasta Luboń ul. Plac Edmunda Bojanowskiego 2, 62-030 Luboń _____	Nie składa zastrzeżeń _____ Należycie zawiadomiony podmiot nie uczestniczył w naradzie
10	Burmistrz Miasta Puszczykowo ul. Podleśna 4 62-040 Puszczykowo _____	Nie składa zastrzeżeń _____ Należycie zawiadomiony podmiot nie uczestniczył w naradzie
11	Wójt Gminy Czerwonak ul. Źródlana 39, 62-004 Czerwonak _____	Nie składa zastrzeżeń _____ Należycie zawiadomiony podmiot nie uczestniczył w naradzie
12	Wójt Gminy Dopiewo ul. Leśna 1C, 62-070 Dopiewo _____	Nie składa zastrzeżeń _____ Należycie zawiadomiony podmiot nie uczestniczył w naradzie
13	Wójt Gminy Kleszczewo ul.Poznańska 4, 63-005 Kleszczewo _____	Nie składa zastrzeżeń _____ Należycie zawiadomiony podmiot nie uczestniczył w naradzie
14	Wójt Gminy Komorniki ul. Stawna 1, 62-052 Komorniki _____	Nie składa zastrzeżeń _____ Należycie zawiadomiony podmiot nie uczestniczył w naradzie
15	Wójt Gminy Rokietnica ul. Golęcińska 1, 62-090 Rokietnica _____	Nie składa zastrzeżeń _____ Należycie zawiadomiony podmiot nie uczestniczył w naradzie
16	Wójt Gminy Suchy Las ul. Szkolna 13, 62-002 Suchy Las _____	Nie składa zastrzeżeń _____ Należycie zawiadomiony podmiot nie uczestniczył w naradzie
17	Wójt Gminy Tarnowo Podgórne ul. Poznańska 115, 62-080 Tarnowo Podgórne _____	Nie składa zastrzeżeń _____ Należycie zawiadomiony podmiot nie uczestniczył w naradzie

Inne podmioty:

Lp.	Oznaczenie innych podmiotów, które mogą być zainteresowane rezultatami narady koordynacyjnej oraz imiona i nazwiska osób upoważnionych przez te podmioty:	Stanowisko/treść uwagi:
1		

Nie złożono wniosku o koordynację robót budowlanych, o których mowa w art. 36a ust. 3 pkt 5 lit. b ustawy z dnia 7 maja 2010 r. o wspieraniu rozwoju usług i sieci telekomunikacyjnych

Treść protokołu została uzgodniona z osobami, które uczestniczyły w naradzie wyłącznie za pomocą środków komunikacji elektronicznej.

Integralną częścią protokołu z narady koordynacyjnej jest plan sytuacyjny sporządzony na kopii aktualnej mapy zasadniczej lub kopii aktualnej mapy do celów projektowych, poświadczonej za zgodność z oryginałem przez projektanta z przedstawioną na nim propozycją usytuowania projektowanych sieci uzbrojenia terenu z adnotacją, że ta dokumentacja była przedmiotem narady koordynacyjnej.

Dokument podpisany elektronicznie

Agnieszka Zawada-Sikorska
Elektronicznie podpisany przez Agnieszka Zawada-Sikorska
Data: 2022.11.29 08:57:00 +01'00'

Protokolant: Monika Drąg

Monika Maria Drąg
Elektronicznie podpisany przez Monika Maria Drąg
Data: 2022.11.29 08:20:41 +01'00'

Agnieszka Zawada-Sikorska

.....

Podpis i pieczęć przewodniczącego narady koordynacyjnej

Informacje dodatkowe

1. Zgodnie z art. 28ba ust. 1 ustawy z dnia 17 maja 1989 r. Prawo geodezyjne i kartograficzne (Dz.U. z 2021 poz. 1990), nieobecność na naradzie koordynacyjnej podmiotu należycie zawiadomionego o jej miejscu i terminie nie stanowi przeszkody do jej przeprowadzenia. Przyjmuje się, że podmiot ten nie składa zastrzeżeń do usytuowania projektowanej sieci uzbrojenia terenu (...).
2. Zgodnie z § 13 ust. 1 pkt 2 Rozporządzenia Ministra Rozwoju, Pracy i Technologii z dnia 28 lipca 2021 r. w sprawie geodezyjnej ewidencji sieci uzbrojenia terenu (Dz.U. z 2021 poz. 1374), powiatową bazę GESUT (...) aktualizuje się w drodze czynności materialno-technicznych na podstawie danych lub informacji zawartych w dokumentach, które były przedmiotem narady

koordynacyjnej.

3. Zgodnie z art. 15 ust. 1 w związku z art. 48 ust. 1 pkt 3 ustawy z dnia 17 maja 1989 r. Prawo geodezyjne i kartograficzne (Dz.U. z 2021 poz. 1990): znaki geodezyjne, urządzenia zabezpieczające te znaki oraz budowle triangulacyjne podlegają ochronie; kto wbrew przepisom art. 15 niszczy, uszkadza, przemieszcza znaki geodezyjne, grawimetryczne lub magnetyczne i urządzenia zabezpieczające te znaki oraz budowle triangulacyjne, a także nie zawiadamia właściwych organów o zniszczeniu, uszkodzeniu lub przemieszczeniu znaków geodezyjnych, grawimetrycznych lub magnetycznych, urządzeń zabezpieczających te znaki oraz budowli triangulacyjnych, podlega karze grzywny.
4. Zgodnie z art. 277 Kodeksu karnego, kto znaki graniczne niszczy, uszkadza, przesuwa lub czyni niewidocznymi albo fałszywie wystawia podlega grzywnie, karze ograniczenia wolności albo pozbawienia wolności do lat dwóch.
5. O wymagane zezwolenia na usunięcie drzew lub krzewów kolidujących z przebiegiem projektowanej inwestycji należy wnioskować do odpowiedniego organu w trybie przepisów ustawy z dnia 16 kwietnia 2004 r. o ochronie przyrody (t.j. Dz.U.2020.55).

projektowany wodociąg
hydrant
węzeł sieci wodociągowej
H16 Ø78
W139 Ø1,M
Powiększam to zgodność z oryginałem kopią mapy do celów projektowych
projektant: mgr inż. Magdalena Stachowiak
Procal Magdalena Stachowiak
61-112 Poznań ul. Kaliewicka 43/35
temat: Projekt sieci wodociągowej w m. Krzyżowniki i Środka w gminie Kleszczewo.
Plan zagospodarowania terenu.
Zakład Komunalny Kleszczewo Sp. z o.o.
ul. Sportowa 3
63 - 005 Kleszczewo
projektował: mgr inż. Magdalena Stachowiak w uprawnieniach: BKM/0107/POOW/17
sprawdzający: mgr inż. Stefan Stachowiak w uprawnieniach: BKM/0107/POOW/08
1/1
PB
10.2022
1 : 500
Nowopowstałe przyłącze wodociągowe
Nowopowstałe przyłącze kanalizacyjne
Nowopowstałe przyłącze gazowe
Nowopowstałe przyłącze energetyczne
Nowopowstałe przyłącze telefoniczne
Nowopowstałe przyłącze telewizyjne
Nowopowstałe przyłącze cieplne
Nowopowstałe przyłącze światłowodowe
Nowopowstałe przyłącze kablowe
Nowopowstałe przyłącze rurociągowe
Nowopowstałe przyłącze rurociągowe
Nowopowstałe przyłącze rurociąg

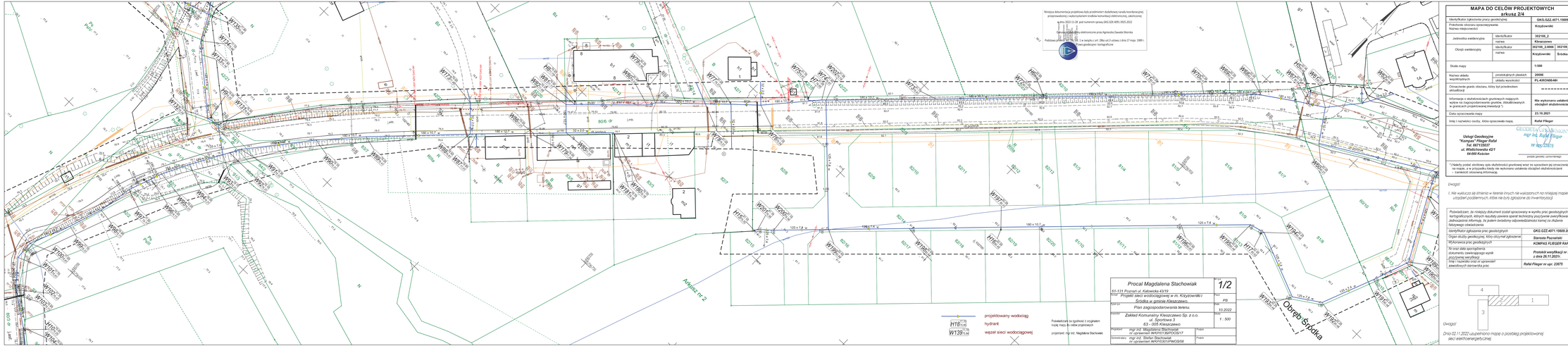
Obręb Środka
Aktulisz nr 2
806 gr
projektowany wodociąg
hydrant
węzeł sieci wodociągowej
Procal Magdalena Stachowiak
1/2
Projekt sieci wodociągowej w m. Krzyżowniki i Środka w gminie Kleszczewo.
Plan zagospodarowania terenu.
Zakład Komunalny Kleszczewo Sp. z o.o.
ul. Sportowa 3
63 - 005 Kleszczewo
1 : 500
10.2022
PB
Projektant: mgr inż. Magdalena Stachowiak
Sprawdzający: mgr inż. Stefan Stachowiak
Przejęcie do zgodności z oryginałem kopię mapy do celów projektowych
projektant: mgr inż. Magdalena Stachowiak
MAPA DO CELÓW PROJEKTOWYCH
arkusz 2/4
Identyfikator zgłoszenia pracy geodezyjnej: GKG.GZZ.4271.15809.2021
Położenie obszaru opracowywania (Nazwa miejscowości): Krzyżowniki
Jednostka ewidencyjna: identyfikator 352106_2 nazwa Kleszczewo
Obręb ewidencyjny: identyfikator 352106_2.00005 352106_2.00005 nazwa Krzyżowniki Środka
Skala mapy: 1:500
Nazwa układu współrzędnych: prostokątnych płaskich 2000E
Oznaczenie granic obszaru, który był przedmiotem aktualizacji: ==========
Informacje o skutkowościach gruntowych mających wpływ na zagospodarowanie gruntów, zlokalizowanych w granicach projektowanej inwestycji 1): Nie wykonano ustalenia obciążeń skutkowościami.
Data opracowania mapy: 23.10.2021
Imię i nazwisko osoby, która opracowała mapę: Rafał Flieger
Usługi Geodezyjne "Kompas" Flieger Rafał
Tel. 667115027
ul. Wielkiszowska 42/1
64-000 Kościan
GEODETA UPRAWNIONY mgr inż. Rafał Flieger nr upr. 23873
podpis osoby opracowującej
1) Należy podać skrótowy opis skutkowości gruntowej wraz ze sposobem jej sprawdzenia na mapie, a w przypadku braku nie wykonano ustalenia obciążeń skutkowościami - zamieścić stosowną informację.
Uwaga!
1. Nie wyłącza się istnienia w terenie innych nie wykazanych na niniejszej mapie urządzeń podziemnych, które nie były zgłaszane do inwentaryzacji.
Poświadczam, że niniejszy dokument został sporządzony w wyniku prac geodezyjnych i kartograficznych, których rezultaty zostały oparte technicznie poprzednio zweryfikowany. Jednocześnie informuję, że jestem świadomy odpowiedzialności karnej za złożenie fałszywego oświadczenia
Identyfikator zgłoszenia prac geodezyjnych: GKG.GZZ.4271.15809.2021
Organ służby geodezyjnej, który otrzymał zgłoszenie: Starosta Poznański
Wykonawca prac geodezyjnych: KOMPAS FLIEGER RAFAŁ
Nr oraz data sporządzenia dokumentu zawierającego wynik pozytywnej weryfikacji: Protokół weryfikacji nr 2 z dnia 25.11.2021r.
Imię i nazwisko oraz nr uprawnień zawodowych sporządzenia prac: Rafał Flieger nr upr. 23873
4
3
2
1
Uwaga!
Dnia 02.11.2022 uzupełniono mapę o przebieg projektowanej sieci elektroenergetycznej.

Niniejsza dokumentacja projektowa była przedmiotem dokładnej narady koordynacyjnej przeprowadzonej z wszystkimi trzeba komunikacji elektrycznej, telefonicznej, w dniu 2022-10-28 pod numerem sprawy 0003.ZZK.4870.3003.2022

Dokument podpisany elektronicznie przez Agnieszka Zawada-Sitorska

Podstawa prawna: art. 29c ust. 1 w związku z art. 29ba ust 3 ustawy z dnia 17 maja 2989 r. Prawo geodezyjne i kartograficzne

H18 projektowany wodociąg
W139 hydrant
W139 węzeł sieci wodociągowej

Poświadczam za zgodność z oryginałem kopię mapy do celów projektowych

projektant: mgr inż. Magdalena Stachowiak

Procal Magdalena Stachowiak 61-131 Poznań ul. Katowicka 43/19		Arkusz: 1/3	
Przyłącz sieci wodociągowej w m. Krzyżownikl i Środka w gminie Kleszczewo.		Faza: PB	
Plan zagospodarowania terenu.		Data: 10.2022	
Zakład Komunalny Kleszczewo Spz. z o.o. ul. Sportowa 3 63 - 005 Kleszczewo		Skala: 1 : 500	
Projektant: mgr inż. Magdalena Stachowiak nr uprawnień WKP/0139/POOS/17	Podpis:		
Sprawdzający: mgr inż. Stefan Stachowiak nr uprawnień WKP/0030/IPWOS/08	Podpis:		

MAPA DO CELÓW PROJEKTOWYCH
arkusz 3/4

Identyfikator zgłoszenia pracy geodezyjnej		GKG.GZZ.4071.15609.2021
Podstawa obszaru opracowywania Nazwa miejscowości		Krzyżownki
Jednostka ewidencyjna	identyfikator	302106_2
	nazwa	Kleszczewo
Obręb ewidencyjny	identyfikator	302106_2.0006 302106_2.0009
	nazwa	Krzyżownki Środka
Skala mapy		1:500
Nazwa układu współrzędnych		2000E
	układ wysokości	PL-KRON86-NH
Oznaczenie granic obszaru, który był przedmiotem aktualizacji		==========
Informacje o służebnościach gruntowych mających wpływ na zagospodarowanie gruntów. (Służebnowych w granicach projektowanej inwestycji *)		Nie wykonano ustalenia obciążeń służebnościami.
Data opracowania mapy		23.10.2021
Imię i nazwisko osoby, która opracowała mapę.		Rafał Flieger

Usługi Geodezyjne
"Kompas" Flieger Rafał
Tel. 667132037
ul. Władysława 4/21
64-000 Kościan

GEODETA UPRAWNIONY
mgr inż. Rafał Flieger
nr upr. 23675
podpis pieczęć uprawnionego

*) Należy podać istniejące ciężary służebności gruntowej wraz ze sporządzeniem jej oznaczenia na mapie, a w przypadku braku nie wykonano ustalenia obciążeń służebnościami - zamieścić stosowną informację.

Uwaga!

1. Nie wyłączam się odnieść w terenie innych nie wskazanych na niniejszej mapie urządzeń podziemnych, które nie były zgłoszone do inwentaryzacji.

Poświadczam, że niniejszy dokument został opracowany w wyniku prac geodezyjnych i kartograficznych, których rezultaty zawiera operat techniczny pozytywnie zweryfikowany. Jednocześnie informuję, że jestem świadomy odpowiedzialności karnej za złożenie fałszywego oświadczenia.

Identyfikator zgłoszenia prac geodezyjnych	GKG.GZZ.4071.15609.2021
Organ służby geodezyjnej, który otrzymał zgłoszenie	Starosta Poznański
Wykonawca prac geodezyjnych	KOMPAS FLIEGER RAFAŁ
Nr oraz data sporządzenia protokołu weryfikacji wyników przyjętego weryfikacji	Protokół weryfikacji nr 2 z dnia 26.11.2021r.
imię i nazwisko oraz nr uprawnień zawodowych kierownika prac	Rafał Flieger nr upr. 23675

4 | 2 | 1

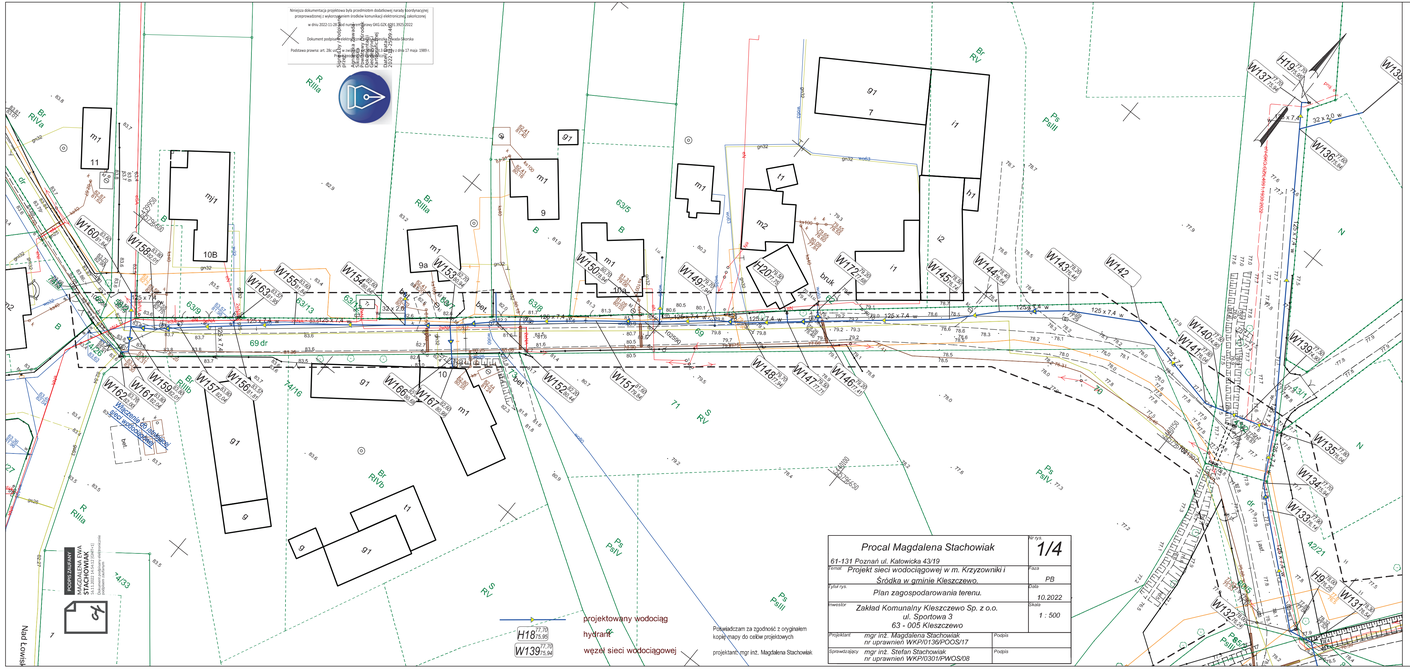

Procal Magdalena Stachowiak
61-131 Poznań ul. Katowicka 43/19

Temat: Projekt sieci wodociągowej w m. Krzyżowniki i Środka w gminie Kleszczewo.	Nr rys. 1/4
	Faza PB
Tytuł rys. Plan zagospodarowania terenu.	Data 10.2022
Inwestor Zakład Komunalny Kleszczewo Sp. z o.o. ul. Sportowa 3 63 - 005 Kleszczewo	Skala 1 : 500
Projektant mgr inż. Magdalena Stachowiak nr uprawnień WKP/0136/POOS/17	Podpis
Sprawdz.dpisy mgr inż. Stefan Stachowiak nr uprawnień WKP/0330/UPWOS/08	Podpis

Poświadczam za zgodność z oryginałem kopię mapy do celów projektowych
projektant mgr inż. Magdalena Stachowiak

MAPA DO CELÓW PROJEKTOWYCH
arkusz 4/4

Identyfikator zgłoszenia pracy geodezyjnej		GKG.GZZ.4071.15609.2021	
Położenie obszaru opracowywania Nazwa miejscowości		Krzyżowniki	
Jednostka ewidencyjna	identyfikator	302106_2	
	nazwa	Kleszczewo	
Obręb ewidencyjny	identyfikator	302106_2.0006	302106_2.0009
	nazwa	Krzyżowniki	Środka
Skala mapy		1:500	
Nazwa układu współrzędnych	prostokątnych płaskich	20006	
	układu wysokości	PL-KRON86-NH	
Oznaczenie granic obszaru, który był przedmiotem aktualizacji		==========	
Informacje o służebnościach gruntowych mających wpływ na zagospodarowanie gruntów, zlokalizowanych w granicach projektowanej inwestycji *)		Nie wykonano ustalenia obciążeń służebnościami.	
Data opracowania mapy		23.10.2021	
Imię i nazwisko osoby, która opracowała mapę.		Rafał Flieger	

Usługi Geodezyjne
"Kompas" Flieger Rafał
Tel. 667135037
ul. Wielichowska 42/1
64-000 Kościan

GEODETA UPRAWNIONY
mgr inż. Rafał Flieger
nr upr. 23675
podpis geodety uprawnionego

*) należy podać skrótowy opis służebności gruntowej wraz ze sposobem jej oznaczenia na mapie, a w przypadku kiedy nie wykonano ustalenia obciążeń służebnościami - zamieścić stosowną informację.

Uwaga!

I. Nie wyklucza się istnienia w terenie innych nie wykazanych na niniejszej mapie urządzeń podziemnych, które nie były zgłoszone do inwentaryzacji

Poświadczam, że niniejszy dokument został opracowany w wyniku prac geodezyjnych i kartograficznych, których rezultaty zawiera operat techniczny pozytywnie zweryfikowany. Jednocześnie informuję, że jestem świadomy odpowiedzialności karnej za złożenie fałszywego oświadczenia.

Identyfikator zgłoszenia prac geodezyjnych	***GKG.GZZ.4071.15609.2021***
Organ służby geodezyjnej, który otrzymał zgłoszenie	***Starosta Poznański***
Wykonawca prac geodezyjnych	***KOMPAS FLIEGER RAFAŁ***
Nr oraz data sporządzenia dokumentu zawierającego wynik pozytywnej weryfikacji	***Protokół weryfikacji nr 2 z dnia 26.11.2021r.***
Imię i nazwisko oraz nr uprawnień zawodowych kierownika prac	***Rafał Flieger nr upr. 23675***

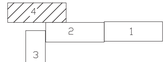

Uwaga!

Dnia 02.11.2022 uzupełniono mapę o przebieg projektowanej sieci elektroenergetycznej.

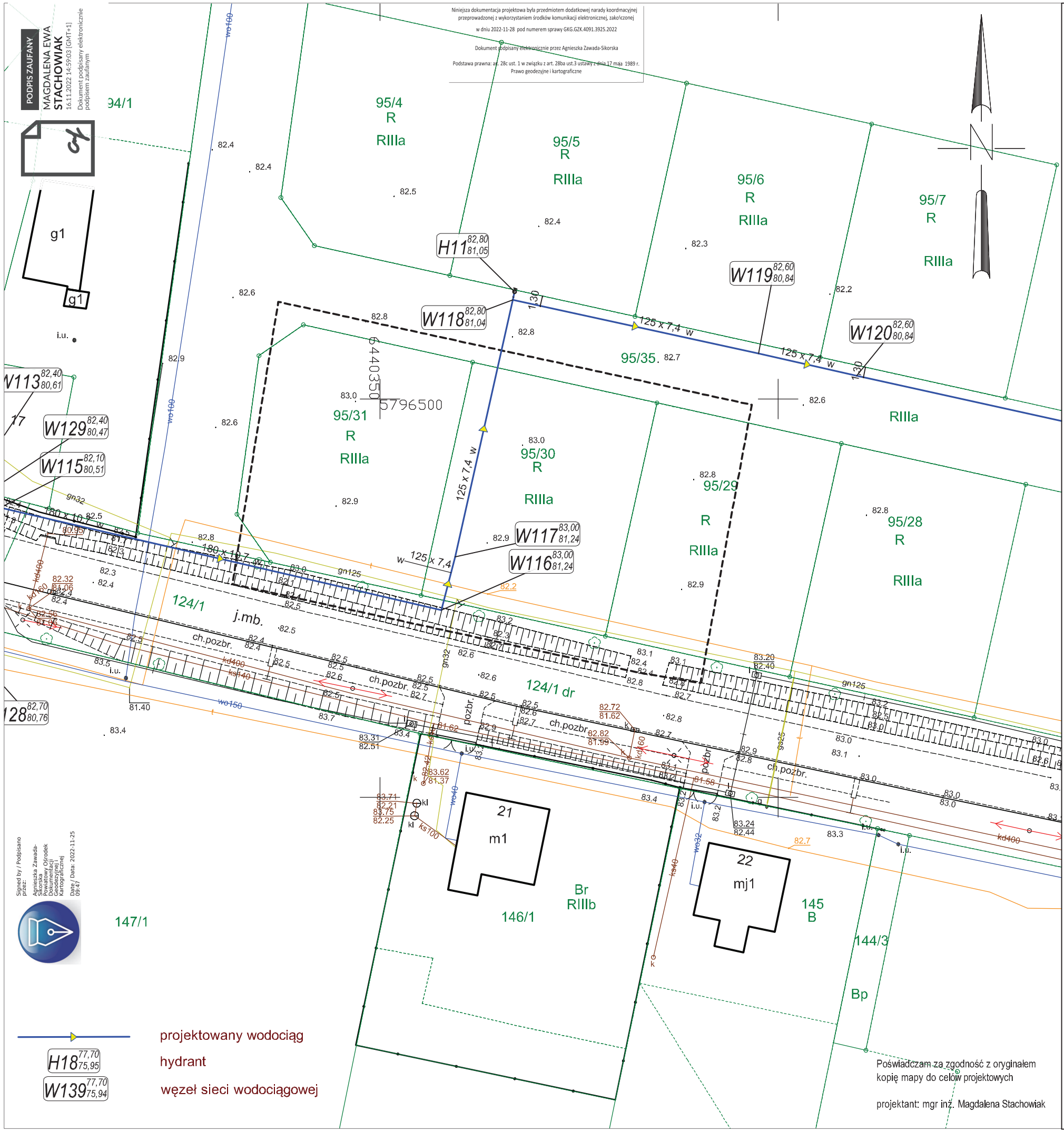

MAPA DO CELÓW PROJEKTOWYCH

Identyfikator zgłoszenia pracy geodezyjnej		**GKG.GZZ.4071.14470.2022**
Położenie obszaru opracowyywania Nazwa miejscowości		**Śródka**
Jednostka ewidencyjna	identyfikator	**302106_2**
	nazwa	**Gmin Kleszczewo**
Obręb ewidencyjny	identyfikator	**302106_2.0009**
	nazwa	**Śródka**
Skala mapy		**1:500**
Nazwa układu współrzędnych	prostokątnych płaskich	**20006**
	układu wysokości	**PL-KRON86-NH**
Oznaczenie granic obszaru, który był przedmiotem aktualizacji		**----------**
Informacje o służebnościach gruntowych mających wpływ na zagospodarowanie gruntów, zlokalizowanych w granicach projektowanej inwestycji *)		**Nie wykonano ustalenia obciążeń służebnościami.**
Data opracowania mapy		**22.09.2022**
Imię i nazwisko osoby, która opracowała mapę.		**Rafał Flieger**

Usługi Geodezyjne
"Kompas" Flieger Rafał
Tel. 667135037
ul. Wielichowska 42/1
64-000 Kościan

GEODETA UPRAWNIONY
mgr inż. Rafał Flieger
nr upr. 23675

podpis geodety uprawnionego

*) Należy podać skrótowy opis służebności gruntowej wraz ze sposobem jej oznaczenia na mapie, a w przypadku kiedy nie wykonano ustalenia obciążeń służebnościami - zamieścić stosowną informację.

Uwaga!

1. Nie wyklucza się istnienia w terenie innych nie wykazanych na niniejszej mapie urządzeń podziemnych, które nie były zgłoszone do inwentaryzacji

Poświadczam, że niniejszy dokument został opracowany w wyniku prac geodezyjnych i kartograficznych, których rezultaty zawiera operat techniczny pozytywnie zweryfikowany. Jednocześnie informuję, że jestem świadomy odpowiedzialności karnej za złożenie fałszywego oświadczenia.

Identyfikator zgłoszenia prac geodezyjnych	***GKG.GZZ.4071.14470.2022***
Organ służby geodezyjnej, który otrzymał zgłoszenie	***Starosta Poznański***
Wykonawca prac geodezyjnych	***KOMPAS FLIEGER RAFAŁ***
Nr oraz data sporządzenia dokumentu zawierającego wynik pozytywnej weryfikacji	***Protokół weryfikacji nr 1 z dnia 03.10.2022r.***
Imię i nazwisko oraz nr uprawnień zawodowych kierownika prac	***Rafał Flieger nr upr. 23675***

Procal Magdalena Stachowiak *61-131 Poznań ul. Katowicka 43/19*		*Nr rys.* *1/5*
Temat *Projekt sieci wodociągowej w m. Krzyzowniki i Śródka w gminie Kleszczewo.*		*Faza* *PB*
Tytuł rys. *Plan zagospodarowania terenu.*		*Data* *10.2022*
Inwestor *Zakład Komunalny Kleszczewo Sp. z o.o.* *ul. Sportowa 3* *63 - 005 Kleszczewo*		*Skala* *1 : 500*
Projektant	*mgr inż. Magdalena Stachowiak* *nr uprawnień WKP/0136/POOS/17*	*Podpis*
Sprawdzający	*mgr inż. Stefan Stachowiak* *nr uprawnień WKP/0301/PWOS/08*	*Podpis*