

Wieloletni Urząd Wznowdzki
 Poznań
 510 Wydział Inżynierii
 81/13 Poznań, al. Niepodległości 10/19

Zespół Robót Projektowych Siedzielnia Terenów
 Projektowych Siedzielnia Terenów
 POWIATU POZNAŃSKIEGO
 ZAKŁADNIK DO PROJEKTU



Wojewódzki Urząd w Poznaniu
Wydział Inżynierii i Rolnictwa
61-713 Poznań, ul. ...

Zespół Kierownictwa Wykonawczego
Projektowanych Słaboprądowych Sieci
POWIATU POZNAŃSKIEGO
ZAWIĄZANIE DO PROTOKOŁU

Nr 2444

Poznań, dnia 08.10.2018r.

OŚWIADCZENIE DOTYCZĄCE LOKALIZACJI PROJEKTOWANYCH
URZĄDZEŃ W PASIE DROGI PUBLICZNEJ


W nawiązaniu do treści § 140 ust. 8 Rozporządzenia Ministra Transportu i Gospodarki Morskiej z dnia 2 marca 1999r. w sprawie warunków technicznych, jakim powinny odpowiadać drogi publiczne i ich usytuowanie informuję, że zgodnie z treścią uzasadnienia decyzji Wójta Gminy Kleszczewo z dnia 28.09.2018r. nr 172/2018 zarządca drogi gminnej tj. ww. Wójt Gminy Kleszczewo wydał zezwolenie na lokalizację projektowanych obiektów w pasie drogowym drogi gminnej, oznaczonej w ewidencji gruntów jako działka o nr 481.

Zgodnie z postanowieniami art. 39 ust. 1 pkt. 1 Ustawy z dnia 21 marca 1985 r. o drogach publicznych: *zabrania się dokonywania w pasie drogowym czynności, które mogłyby powodować niszczenie lub uszkodzenie drogi i jej urządzeń albo zmniejszenie jej trwałości oraz zagrażać bezpieczeństwu ruchu drogowego. (...).* Treść wyżej powołanego przepisu odczytywać należy jednak z uwzględnieniem pozostałych ustępów art. 39, w szczególności ust. 1a:, zgodnie z którym: *przepisu ust. 1 pkt 1 nie stosuje się do umieszczania, konserwacji, przebudowy i naprawy infrastruktury telekomunikacyjnej w rozumieniu ustawy z dnia 16 lipca 2004 r. - Prawo telekomunikacyjne (Dz.U. z 2017 r. poz. 1907 i 2201 oraz z 2018 r. poz. 106 i 138) oraz urządzeń służących do doprowadzania lub odprowadzania płynów, pary, gazu, energii elektrycznej, w tym punktów ładowania stanowiących część infrastruktury ładowania drogowego transportu publicznego, oraz urządzeń związanych z ich eksploatacją, a także do innych czynności związanych z eksploatacją tej infrastruktury i tych urządzeń, jeżeli warunki techniczne i wymogi bezpieczeństwa na to pozwalają.* A także art. 39 ust. 3 ww. Ustawy, w świetle którego: *w szczególnie uzasadnionych przypadkach lokalizowanie w pasie drogowym obiektów budowlanych lub urządzeń niezwiązanych z potrzebami zarządzania drogami lub potrzebami ruchu drogowego oraz reklam, może nastąpić wyłącznie za zezwoleniem właściwego zarządcy drogi, wydawanym w drodze decyzji administracyjnej - zezwolenie nie jest wymagane w przypadku zawarcia umowy, o której mowa w ust. 7 lub w art. 22 ust. 2, 2a lub 2c. (...).*

Mając na względzie, że powołane na wstępie Rozporządzenie jest aktem wykonawczym w stosunku do Ustawy z dnia 21 marca 1985 r. o drogach publicznych przyjęć należy, że jego postanowienia interpretowane powinny być w odniesieniu do przepisów aktu wyższego rzędu tj. ww. Ustawy. § 140 ust. 8 Rozporządzenia Ministra Transportu i Gospodarki Morskiej z dnia 2 marca

1999r. w sprawie warunków technicznych, jakim powinny odpowiadać drogi publiczne i ich usytuowanie nie zawiera w sobie bezwzględnego zakazu lokalizowania w pasie drogowym obiektów niezwiązanych z obsługą infrastruktury drogowej. Dokonując zaś powiązania jego treści z powołanymi wyżej artykułami Ustawy z dnia 21 marca 1985 r. o drogach publicznych uznać należy, że lokalizacja w pasie drogowym urządzeń infrastruktury technicznej jest dopuszczalna po spełnieniu warunków w tej ustawie wskazanych tj. m.in. po uzyskaniu zezwolenia właściwego zarządcy drogi. Podobnie w wyżej wskazanej kwestii wypowiedział się Wojewódzki Sąd Administracyjny w Gliwicach w wyroku wydanym pod sygnaturą II SA/GI380/17 z dnia 21 czerwca 2017r.: *wracając do zezwolenia na lokalizację inwestycji w pasie drogowym, które mimo postanowień zawartych w art. 39 ust. 1a u.dp.p, jest wymagane (jest to jeden ze szczególnie uzasadnionych przypadków), stosownie do art. 39 ust. 3 pkt 1 DrPublU właściwy zarządca drogi może odmówić wydania zezwolenia na umieszczenie w pasie drogowym urządzeń i infrastruktury, o których mowa w ust. 1a, wyłącznie, jeżeli ich umieszczenie spowodowałoby zagrożenie bezpieczeństwa ruchu drogowego, naruszenie wymagań wynikających z przepisów odrębnych lub miałyby doprowadzić do utraty uprawnień z tytułu gwarancji lub rękojmi w zakresie budowy, przebudowy lub remontu dróg. Analiza postanowień art. 39 ust. 3 w zw. z ust.1a DrPublU uzasadnia przyjęcie tezy, zgodnie z którą, właściwy organ będzie zobowiązany do wydania zezwolenia na zajęcie pasa drogowego w celu umieszczenia w nim urządzeń służących do doprowadzania energii elektrycznej, jeśli warunki techniczne i wymogi bezpieczeństwa na to pozwalają (ust. 1a in fine).*

Mając na względzie powyższe uznać należy, że zaproponowana w niniejszym projekcie lokalizacja sieci wodociągowej, kanalizacji sanitarnej oraz deszczowej jest dopuszczalna i jednocześnie zgodna z obowiązującymi przepisami prawa.

PROKURENT

Lidia Kostrzewka

DECYZJA NR 172/2018

Na podstawie art. 39 ustawy z dnia 21 marca 1985 r. o drogach publicznych (tekst jednolity Dz. U. z 2017 r. poz. 2222 ze zm.) oraz art. 104 i art. 107 ustawy z dnia 14 czerwca 1960 r. Kodeks Postępowania Administracyjnego (tekst jednolity Dz.U. z 2017 r. poz.1257ze zm.), na wniosek:

KOS-DOM Sp. z o.o.
ul. Poniatowskiego 12
62-031 Luboń

Wójt Gminy Kleszczewo

z e z w a ł a

na lokalizację sieci wodociągowej oraz kanalizacji sanitarnej i deszczowej wraz z przyłączami w drodze gminnej działka nr ewid. 481 ul. Nagietkowa, Cyniowa i Chabrowa w miejscowości Tulce w celu doprowadzenia sieci do budynków w zabudowie szeregowej położonych na działkach o nr. ewid. 551-566, 568-582 oraz 584-590 z uwzględnieniem uwag:

1. Należy zachować normatywne odległości w poziomie i pionie między sieciami.
 2. Plac budowy i ich zaplecze należy zorganizować poza obrębem pasa drogowego.
 3. W przypadku wykonywania wykopów na gminnych działkach drogowych należy zasypywać warstwami gr. 15-20 cm z mechanicznym zagęszczeniem gruntu i odtworzeniem nawierzchni pasa drogowego (przywróceniem do stanu pierwotnego i oczyszczeniem po robotach ziemnych).
 4. Przejścia poprzeczne pod drogą gminną należy wykonać metodą bezwykopową na głębokości min. 1,1m poniżej poziomu niwelety drogi z zastosowaniem rury ochronnej.
 5. Infrastrukturę należy ułożyć na głębokości pozwalającej na budowę jezdni, chodnika brakujących mediów.
 6. Należy unikać prowadzenia robót w okresie zimowym.
 7. W przypadku kolizji inwestycji z istniejącym drzewostanem należy zwrócić się do wydz. Ochrony Środowiska i Rolnictwa w tut. Urzędzie. Przedmiotowe zadanie inwestor zobowiązany jest zrealizować na własny koszt.
 8. Wymagany wskaźnik zagęszczenia sprawdzić laboratoryjnie (0,98). W przypadku występowania w obrębie wykopu gruntów spoistych w stanie plastycznym lub organicznych, należy dokonać ich wymiany na grunty mineralne niespoiste.
 9. Uszkodzoną nawierzchnię drogi oraz pobocza drogi gminnej należy odtworzyć do stanu pierwotnego. Sposób odtworzenia nawierzchni i pobocza należy uzgodnić w U.G. Kleszczewo.
 10. Przed rozpoczęciem robót Inwestor przedstawi w Urzędzie Gminy Kleszczewo projekt zajęcia pasa drogi gminnej z ewentualnym jej zamknięciem na czas prowadzenia robót, ustaleniem objazdów i oznakowania zamknięcia i objazdów, oraz uzyska decyzję zezwalającą na zajęcie pasa drogowego - Ustawa o Drogach Publicznych z dn. 21.03.1985 r. (tekst jednolity Dz. U. z 2017 r. poz. 2222 ze zm.).
 11. W przypadku wystąpienia kolizji podczas budowy, przebudowy i remontu drogi gminnej w/w projektowana infrastruktura techniczna zostanie przełożona na koszt jej właściciela na warunkach wynikających z art. 39 ust. 5 ustawy z dnia 21 marca 1985 r. o drogach publicznych (tekst jednolity Dz. U. z 2017 r. poz. 2222 ze zm.).
 12. Wszelkie uszkodzenia sieci lub urządzeń wodociągowych i melioracyjnych zostaną niezwłocznie naprawione i doprowadzone do stanu pierwotnego na koszt inwestora lub wykonawcy oraz protokolarnie odebrane przez Zakład Komunalny w Kleszczewie.
 13. Uszkodzenia sieci melioracyjnej oraz miejsca kolizji z istniejącym drenażem należy zgłaszać Spółce Wodnej działającej na terenie Gminy Kleszczewo w celu skonsultowania sposobu likwidacji ww. kolizji. Jednocześnie udziela się Inwestorowi zgody na dysponowanie na cele budowlane działką ozn. w ewidencji gruntów nr ewid. 481 obręb Tulce w czasie i zakresie niezbędnym do wykonania robót budowlanych związanych z lokalizacją w.w. urządzeń.
- Integralną część niniejszej decyzji stanowi plan sytuacyjny.

UZASADNIENIE

Na podstawie art. 39, ust. 1 pkt. 1 ustawy z dnia 21 marca 1985 roku o drogach publicznych (tekst jednolity Dz.U. z 2017 r. poz. 2222 ze zm.) zabrania się lokalizacji w pasach drogowych obiektów budowlanych, umieszczania urządzeń, przedmiotów i materiałów nie związanych z potrzebami zarządzania drogami lub potrzebami ruchu drogowego. Jednocześnie w art. 39 ust. 3 w/w ustawy w szczególnie uzasadnionych przypadkach dopuszczono lokalizowanie w pasie drogowym obiektów budowlanych lub urządzeń niezwiązanych z potrzebami zarządzania drogami lub potrzebami ruchu drogowego wyłącznie za zezwoleniem właściwego zarządcy drogi wydawanym w drodze decyzji administracyjnej. Zgodnie z art. 3a w/w ustawy w teście decyzji określa się w szczególności : rodzaj inwestycji, sposób, miejsce i warunki jej umieszczenia w pasie drogowym. Zatem należy orzec jak w sentencji.

Decyzja została wydana zgodnie z oczekiwaniami Inwestora.

POUCZENIE

Po uzyskaniu pozwolenia na budowę lub zgłoszenia budowy albo wykonywania robót budowlanych należy się zwrócić do Urzędu Gminy w Kleszczewie przed przewidywanym terminem rozpoczęcia robót o wydanie decyzji zezwalającej na zajęcie pasa drogowego na czas robót związanych z wyrażoną w niniejszej decyzji zgodą oraz ustalającej opłaty za zajęcie pasa drogowego i umieszczenie w nim urządzenia obcego. Wraz z wnioskiem należy przedłożyć do zatwierdzenia projekt zabezpieczenia robót i organizacji ruchu.

Niniejsza decyzja ważna jest dwa lata od dnia wydania.

Od niniejszej decyzji służy stronom odwołanie do Samorządowego Kolegium Odwoławczego w Poznaniu za pośrednictwem Wójta Gminy Kleszczewo w terminie 14 dni od jej doręczenia. W trakcie biegu terminu do wniesienia odwołania strona może zrzec się prawa do wniesienia odwołania wobec tego organu. Z dniem doręczenia tego organowi oświadczenia o zrzeczeniu się prawa do wniesienia odwołania przez ostatnią ze stron postępowania, decyzja staje się ostateczna i prawomocna.

Z up. WÓJTA
dr inż. arch. Agnieszka Pakulska-Schoen
Kierownik Referatu
Infrastruktury Komunalnej i Inwestycji

otrzymują :

1. Inwestor
2. U.G. a/a

Sprawę prowadzi:
Paweł Siudziński
tel. 61 8176-033 wew. 128

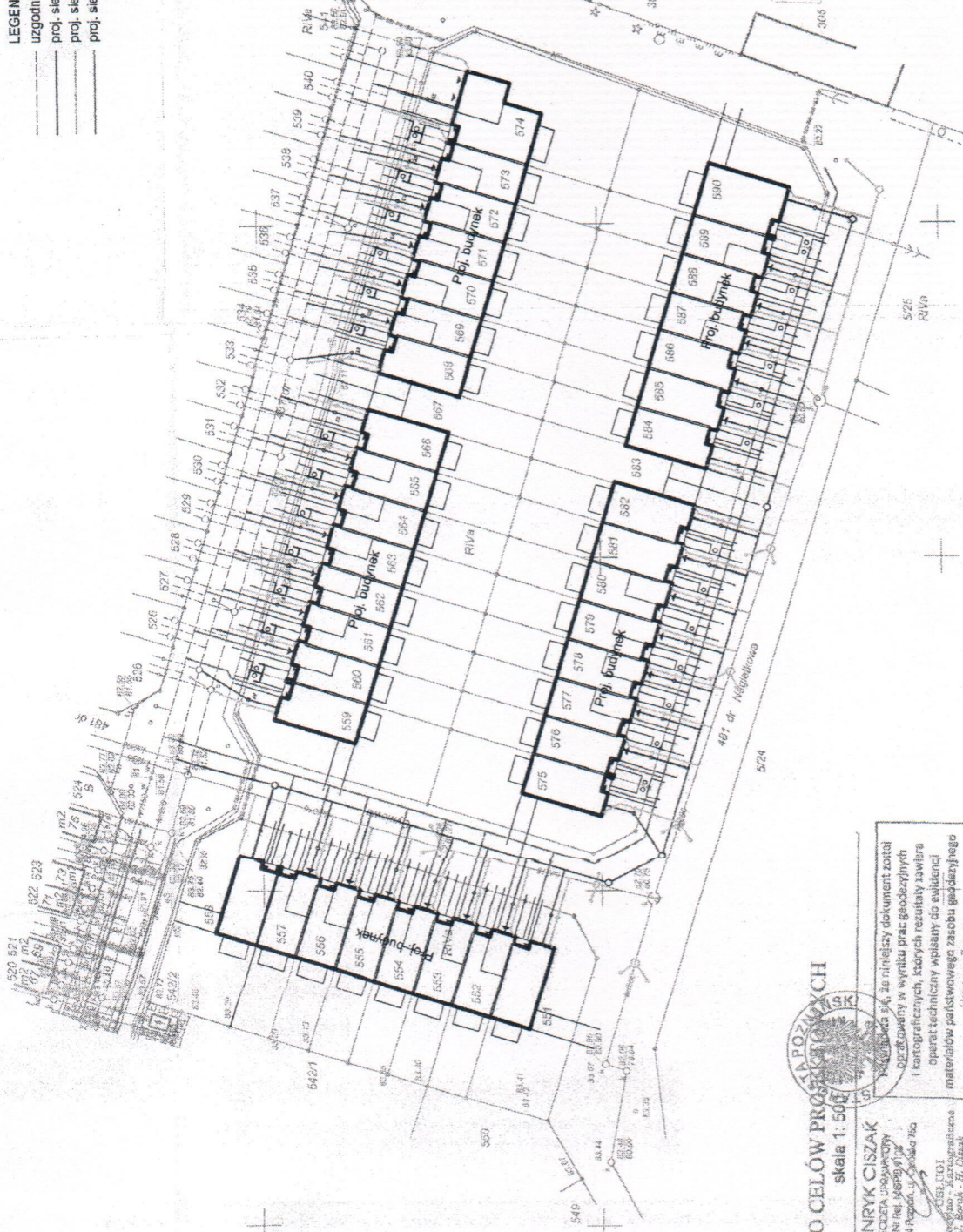
LEGENDA:

- uzgodnione sieci ks. kd, w ZUDP nr. 3620/2010
- proj. sieci i przyłącza kanalizacji sanitarnej
- proj. sieci i przyłącza kanalizacji deszczowej
- proj. sieci i przyłącza wodociągowe


Wielkopolski Urząd Wojewódzki
w Poznaniu
Wydział Infrastruktury i Rolnictwa
ul. Wajdowska 41, Nappodulski 14/18

URZĄD GMINY
MIĘDZYZDRO
ul. Piłsudskiego 10
63-005 Kleszczów
woj. wielkopolskie

CEP/Pracuj 10/2016, 01.05.2016
nr. 972-002-71/20
Regon: 300571179
MIAŁO MIEJSC PRACUJĄCYCH
M. INŻYNIERIA SANITARIA



MAPA DO CELÓW PROJEKTYWNYCH
skala 1:500



HENRYK CISZAK
GRODZIA URZĄDNIKI
Nr tel. 4659 6170
61-431 Poznań, ul. Górska 75a
Czas wolny: 05.11.2016
60-466 Legnica, ul. Zielonowska 25
Arkusz: 3 Skala: 6:75, 1:75, 3:1
Data: 21.11.2016

GKS. 4141.16626.2016
Powiat: poznański
Gmina: Kleszczów
Adres: ul. Piłsudskiego, 10
Jednostka: 302 TUCO, 2, Kleszczów
Obręb: IV 0010, TUCO
Arkusz: 3 Skala: 6:75, 1:75, 3:1
Data: 21.11.2016

Układ współrzędnych: 2000
Układ wysokości: Morski
Skala: nie badano
Stan aktualny na dzień: 21.11.2016 r.

Załącznik nr 54, do niniejszy dokument został opracowany w wyniku prac geodezyjnych i kartograficznych, których rezultaty zawiera oparł techniczny w plany do ewidencji materiałów państwowego zasobu geodezyjnego i kartograficznego
STAROSTA POZNAŃSKI
P. 20.21.2016. 4793.1
27.12.2016
Z up. Starosty Poznańskiego
Poznań

Załącznik opracowania:
1. Plan sytuacyjny
2. Plan techniczny
3. Plan kosztorysu
4. Plan kosztorysu inwestycyjnego
5. Plan kosztorysu wykonawczego
6. Plan kosztorysu eksploatacyjnego
7. Plan kosztorysu utrzymania
8. Plan kosztorysu remontów
9. Plan kosztorysu modernizacji
10. Plan kosztorysu likwidacji

Kleszczewo dn. 28.08.2018 r.

Dot. SI.7023.71.2017

Nr DGK/28/08/2018

Wielkopolski Urząd Wojewódzki
w Poznaniu
Wydział Infrastruktury i Rolnictwa
61-713 Poznań, al. Niepodległości 16/18

PROTOKÓŁ

Uzgodnienia dokumentacji projektowej

1. Przedmiot uzgodnienia : Budowa sieci kanalizacji sanitarnej i sieci wodociągowej w ul. Cyniowej i Nagietkowej w Tulcach
2. Lokalizacja : Tulce gmina Kleszczewo dz. nr 481 obręb Tulce
3. Projektant : MR Inżyniera sanitarna Maciej Roszkiewicz upr. WKP/0353/POOS/13
4. Inwestor : Kos- Dom Sp. z o. o. ul. J. Poniatowskiego 12 Luboń

Zakład Komunalny w Kleszczewie Sp. z o. o. **uzgadnia** projekt budowlany budowy sieci wodociągowej i sieci kanalizacji sanitarnej z następującymi uwagami:

1. Zaprojektować trasę sieci wodociągowej w ulicy bez nazwy pomiędzy ul. Chabrowa i Nagietkową na os. Kwiatowym w Tulcach DN 150 (PE 180) z rur HDPE 100 PN DSR 17, która będzie stanowiła oddzielną teczkę opracowania jako uzupełnienie projektu sieci dla budynków szeregowych 1,2,3,4,15 w ul. Cyniowej i Nagietkowej z wszystkimi dla tego odcinka uzgodnieniami (celem jej wykonania)
2. Realizacja punktu 1 zgodnie z WTP warunkami technicznymi podłączenia nr SI 7023.71.2017 wydanymi przez Urząd Gminy Kleszczewo dnia 14.06.2017r.
3. Należy uzyskać zgodę właściciela sieci wodociągowej i kanalizacji sanitarnej w ul. Chabrowej na podłączenie do wykonywanej przez niego infrastruktury.
4. Na węźle HP 6 przewidzieć zasuwę.

Inwestor zobowiązany jest zawiadomić Zakład Komunalny w Kleszczewie Sp. z o. o. o rozpoczęciu robót a po ich zakończeniu przed zasypaniem zgłosić wykonaną sieć do odbioru technicznego (tel. 61 8176 062).

Uwaga: uzgodnienie niniejsze jest opinią techniczną i nie zastępuje zgłoszenia zamiaru budowy lub pozwolenia na budowę wydawanego zgodnie z obowiązującymi przepisami Prawa Budowlanego.

Załączniki :

- 1 egz. Uzgodnionego projektu technicznego

KIEROWNIK
Działu Gospodarki Komunalnej

mgr inż. Krzysztof Krauze



TULCE

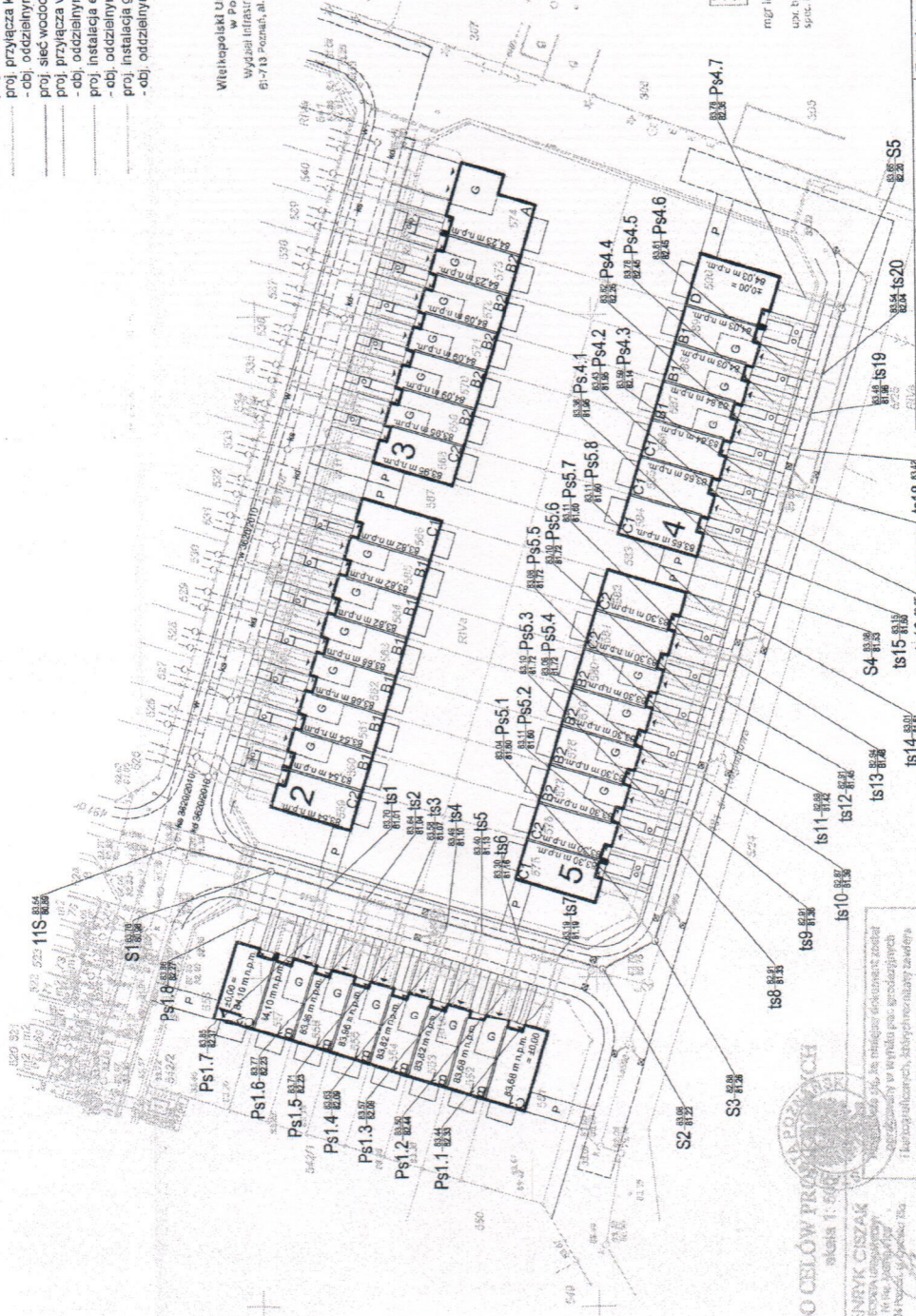
gm. Kleszczewo

LEGENDA:

- proj. sieć kanalizacji sanitarnej
- proj. przyłącza kanalizacji sanitarnej
- - - - - obj. oddzielnym opracowaniem
- proj. sieć kanalizacji deszczowej
- - - - - obj. oddzielnym opracowaniem
- proj. sieć wodociągowa
- proj. przyłącza wodociągowe
- - - - - obj. oddzielnym opracowaniem
- proj. instalacja elektryczna
- - - - - obj. oddzielnym opracowaniem
- proj. instalacja gazowa
- - - - - obj. oddzielnym opracowaniem

Wielkopolski Urząd Wojewódzki
w Poznaniu
Wydział Infrastruktury i Rolnictwa
61-143 Poznań, al. Niepodległości 10/18

ZA ZGODNOŚĆ
z uzasadnieniem
mgr inż. Maciej Kleszczewski
ul. Bud. 47/49/53, 60-053 T3
Spec. Inżynieria Sanitarna



Zadanie inwestycyjne: BUDOWA SIĘCI KANALIZACJI SANITARNEJ, DESZCZOWEJ I SIĘCI WODOCIĄGOWEJ W UL. CYRANKI I MAGIETKOWEJ W TULCACH		Miejscowość: TULCE, gm. KLESZCZEWO	
Projektował: mgr inż. M. Roszkiewicz WKS 0059 PO5013		Wzrost: 170 cm	
Sprawdził: inż. H. Witkowska		Data: 07.2018	
Studium: imię i nazwisko: Nr upr.:		Podpis: P.B.W.	
Branża: sanitarna wod-kan		Skala: 1:500	
Nr rys.: 2		Nr rys.: 2	

MAPA DO CELOW PROJEKTYWACYJNYCH
SIGMA 1: 500

HENRYK CISZAK
inżynier inżynier
ul. 11 Października 10/11
61-800 Poznań, tel. 61 831 11 11

Opiniotwórcy: mgr inż. H. Witkowska
61-800 Poznań, tel. 61 831 11 11

Wzrost opracowania: 07.2018

21.11.2018
mgr inż. H. Witkowska

Uzasadnienie nie konieczne!
Stan techniczny z uwzględnieniem podległości
W piśmie nr SI.7023.71.2017.DSK.2018.008

mgr inż. Maciej Kleszczewski
ul. Bud. 47/49/53, 60-053 T3

URZĄD GMINY
KLESZCZEWO
ul. Poznańska 4
63-005 Kleszczewo
woj. wielkopolskie

SI. 7022.58.2018.

Kleszczewo dn. 03.09.2018r.
Wielkopolski Urząd Wojewódzki
w Poznaniu
Wydział Infrastruktury i Rolnictwa
61-713 Poznań, al. Niepodległości 16/16

PROTOKÓŁ
uzgodnienia dokumentacji projektowej

Przedmiot uzgodnienia : Budowa sieci kanalizacji deszczowych

2. Lokalizacja : obręb Tulce, ul. Nagietkowa
gm. Kleszczewo
dz. nr ew. 481

3. Projektant : mgr inż. Maciej Roszkiewicz
upr. WKP/0353/POOS/13

4. Inwestor : KOS-DOM Sp. z o.o.
Ul. Józefa Poniatowskiego 12
62-030 Luboń

Urząd Gminy Kleszczewo uzgadnia projekt budowy sieci kanalizacji deszczowej na działce nr 481 w miejscowości Tulce bez uwag:

Uwaga : uzgodnienie niniejsze jest opinią techniczną i nie zastępuje zgłoszenia zamiaru budowy lub pozwolenia na budowę wydawanego zgodnie z obowiązującymi przepisami Prawa Budowlanego.

Z up. WÓJTA
mgr inż. Genowefa Przepióra
ZASTĘPCA WÓJTA

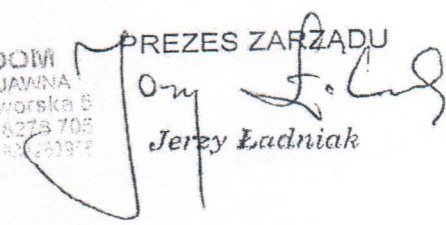
Załączniki:
- legz. projektu technicznego

OŚWIADCZENIE

Reprezentując przedsiębiorstwo pod firmą Zakład Robót Budowlanych Teeldom spółka z ograniczoną odpowiedzialnością spółka jawna z siedzibą w Poznaniu przy ul. Dworskiej 5 oświadczam, że jako inwestor oraz obecny właściciel sieci wodociągowej, kanalizacyjnej oraz deszczowej zlokalizowanej w Tulcach gm. Kleszczewo w ul. Chabrowej, stanowiącej część działki o nr ewidencyjnym 481 wyrażam zgodę na wykonanie przez KOS-DOM sp. z o.o. z siedzibą w Luboniu włączenia do ww. sieci poprzez przyłącza wodociągowe, kanalizacji sanitarnej i deszczowej projektowane na działkach o nr 559, 560, 561, 562, 563, 564, 566, 568, 569, 570, 571, 572, 573, 574, oraz poprzez sieć wodociągową, sieć kanalizacji sanitarnej i deszczową projektowane w ulicach Cyniowej i Nagietkowej, stanowiących część działki o nr 481.

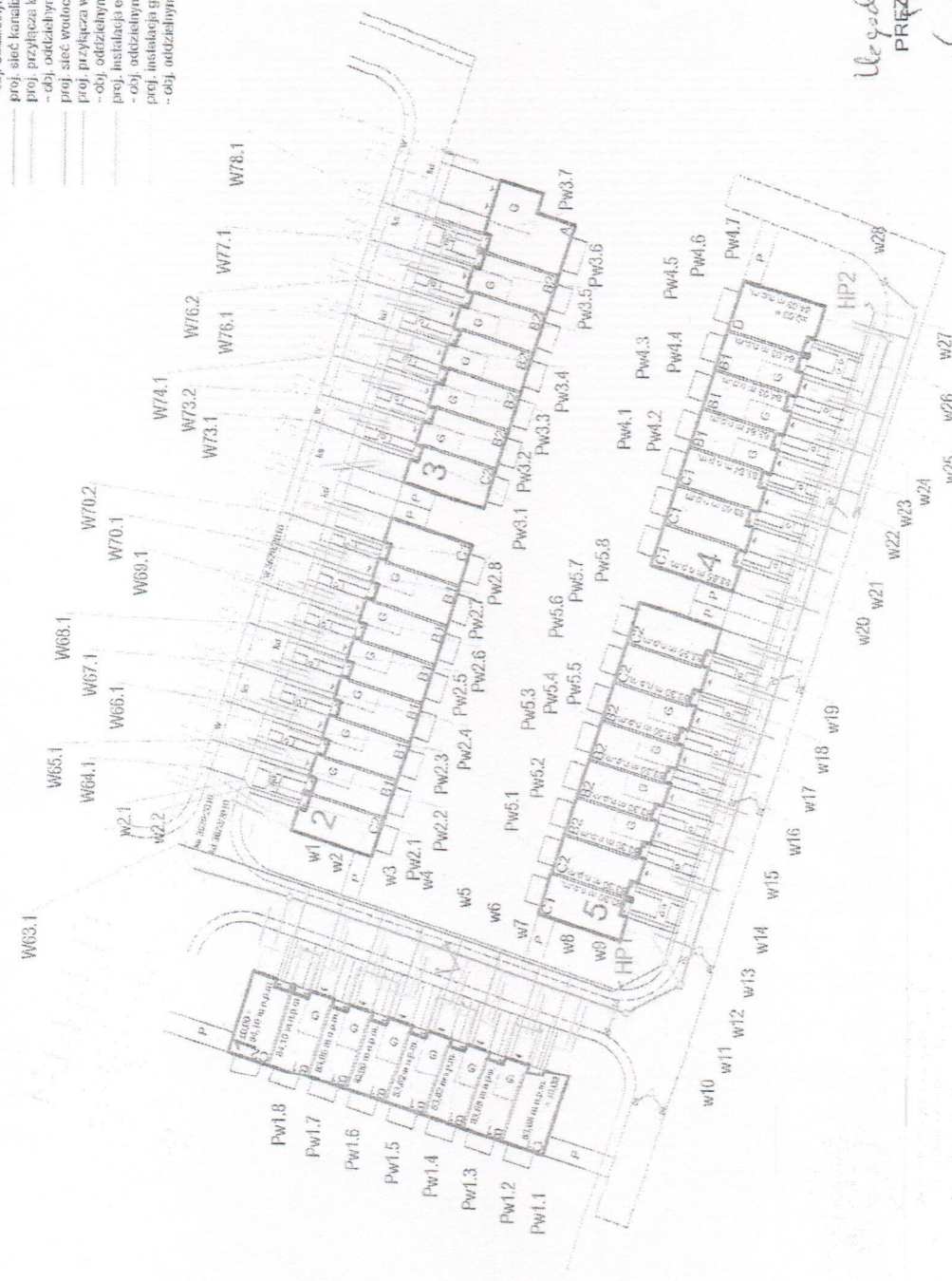
(1) Z.R.B. TEELDOM
SP. Z O.O. - SPÓŁKA JAWNA
61-619 Poznań, ul. Dworska 5
tel. (61) 8276 700, (61) 8275 700
KRS 0000102653, NIP 632-10-26, REGON 142351974

PREZES ZARZĄDU


Jerzy Ładniak

LEGENDA:

- proj. sieć kanalizacji sanitarnej
- proj. przyłącza kanalizacji sanitarnej
- obj. oddzielnym oczyszczaniem
- proj. sieć kanalizacji deszczowej
- proj. przyłącza kanalizacji deszczowej
- obj. oddzielnym opracowywaniem
- proj. sieć wodociągowa
- proj. przyłącza wodociągowe
- obj. oddzielnym opracowywaniem
- proj. instalacja elektryczna
- obj. oddzielnym opracowywaniem
- proj. instalacja gazowa
- obj. oddzielnym opracowywaniem



Ułożenie 20.09.04
PRZESZKADZAJĄCY
[Signature]

Zakład Inżynierii Sanitarnej BIUROWA SIĘĆ KANALIZACJI SANITARNEJ DESZCZOWEJ I SIĘĆ WODOCIĄGOWEJ MIASTO - CYNOWICE I DZIECIECIELE MIASTECZKOŚĆ		TULICE, gm. KLESZCZEWO Ciekniek: Sieć kanalizacji sanitarnej, deszczowej i sieć wodociągowa	
Projektant: Inż. inż. M. Kleszczyński		Wzrost: 1,600	
Sprzedaż: Staniam		Wzrost: 1,600	
Branża: sanitarna wod-kan		Wzrost: 1,600	
Sytuacyjny WYKRESOWY SIĘĆ WODOCIĄGOWA		Skala: 1:500	
Liczba arkuszy: 4		Liczba arkuszy: 4	

OPINIA 3620/2010
uzgodnienia dokumentacji projektowej

Podstawa prawna wydania opinii:

art. 27 pkt. 2 ustawy z dnia 17 maja 1989 r. „Prawo geodezyjne i kartograficzne” (Dz. U. z 2005 r. nr 240 poz. 2027) oraz § 20 ust. 1 Rozporządzenia Ministra Rozwoju Regionalnego i Budownictwa z dnia 2 kwietnia 2001 r. w sprawie geodezyjnej ewidencji sieci uzbrojenia terenu oraz zespołów uzgadniania dokumentacji projektowej (Dz. U. z 2001 r. nr 38 poz. 455).

Przedmiot uzgodnienia : **Sieć wodociągowa z przyłączami, sieć kanalizacji sanitarnej z przyłączami i sieć kanalizacji deszczowej z przyłączami.**

Dla : **Zakład Robót Budowlanych „TEELDOM” sp. z o.o.-sp. j.
ul. Dworska 5
61-619 Poznań**

Na zlecenie z dnia : **2.09.2010 r.** Znak :
Data wpływu zlecenia do zespołu : **2.09.2010 r.**

Zespół Uzgadniania Dokumentacji Projektowej opiniuje pozytywnie lokalizację n/w obiektu.

Obręb: Tulce dz. 413/1, 481, 591, 622/1-622/18, 482-541
gmina: Kleszczewo powiat poznański woj. wielkopolskie

Uwagi i zalecenia:

OPERATOR GAZOCIĄGÓW PRZESYŁOWYCH „GAZ-SYSTEM” O/POZNAŃ:
Bez uwag.

WIELKOPOLSKA SPÓŁKA GAZOWNICTWA Sp. z o. o.
ODDZIAŁ ZAKŁAD DYSTRYBUCJI GAZU POZNAŃ:
W terminie 7 dni przed rozpoczęciem robót wykonawca musi zgłosić się w WSG RDG Poznań Wschód ;
Swarzędz Zalasewo ul. Kórnicka 224.

NETIA S.A.:
Bez uwag.

INEA S.A.:
W miejscach skrzyżowań i zbliżeń z istniejącą siecią INEA S.A. zachować wymagane przepisami odległości. Roboty wykonywać ręcznie i zabezpieczyć rurą dwudzielną na całej szerokości wykopu. Szczegółowy przebieg sieci INEA S.A. ustalić na podstawie przekopów próbnych. O terminie rozpoczęcia prac powiadomić INEA S.A., ul. Klaudyny Potockiej 25, 60-211 Poznań, tel. (061) 222 11 77, fax (061) 222 11 78.

TP S.A.:
Zachować normatywne odległości w pionie i w poziomie, w miejscu kolizji prace prowadzić ręcznie zgodnie z normami i przepisami obowiązującymi w budownictwie łączności. Odkryte w trakcie robót ziemnych urządzenia należy zabezpieczyć i pozostawić w ziemi po zakończeniu robót. O terminie rozpoczęcia prac powiadomić z 7-dniowym wyprzedzeniem tel. 61 886-86-30 fax. 61 886-86-31. Powiadomienie winno zawierać nazwę i adres wykonawcy prac oraz telefon kontaktowy. Pismo należy kierować na adres:
Telekomunikacja Polska S.A., Pion Technicznej Obsługi Klienta
Region Operacyjnego Utrzymania Sieci i Usług we Wrocławiu
Dział Utrzymania Sieci, ul. Piłsudskiego 20, 61-246 Poznań.

ENEA OPERATOR Sp. z o. o. :
W miejscu skrzyżowania z kablem energetycznym wykopy należy prowadzić ręcznie. Kabel w wykopie zabezpieczyć, zachować normatywną odległość. Przed przystąpieniem do prac należy zgłosić się w Pogotowiu Energetycznym Środa Wlkp.

REGIONALNY WĘZEL ŁĄCZNOŚCI:

Bez uwag.

AQUANET:

Nie dotyczy.

ZDP:

Nie dotyczy dróg powiatowych.

POZNAŃSKIE CENTRUM SUPERKOMPUTEROWO – SIECIOWE:

Nie dotyczy.

Wielkopolski Urząd Wojewódzki
w Poznaniu
Wydział Infrastruktury i Rolnictwa
61-713 Poznań, al. Niepodległości 16/18

PRZEWODNICZĄCY ZESPOŁU

UWAGI I ZALECENIA:

Uzgodnia się rysunki nr 1 i 2. Dokreślono projekt sieci wodociągu i kanalizacji sanitarnej ZUDP 5079/08 i sieci wodno – kanalizacyjnej ZUDP 2758/2010 i dołączono kopie projektów.

1. Stosownie do art. Ustawy z dnia 17 maja 1989 r. „Prawo Geodezyjne i Kartograficzne” (Dz. U. Nr 30 poz. 163 z późniejszymi zmianami) Inwestor jest zobowiązany, po uzyskaniu pozwolenia na budowę do wyznaczenia na gruncie oraz inwentaryzacji powykonawczej (przed zasypaniem) obiektów budowlanych przez uprawnione jednostki wykonawstwa geodezyjnego.

2. Zobowiązuje się wykonawcę prac inwestycyjnych do ochrony i zabezpieczenia znajdujących się na terenie realizowanej inwestycji punktów osnowy geodezyjnej i punktów granicznych (Dz. U. Nr 30 poz. 163 art. 15.1).

W przypadku zniszczenia lub uszkodzenia w/w punktów, osoby odpowiedzialne za ochronę i zabezpieczenie punktów osnowy geodezyjnej i punktów granicznych podlegają karze grzywny. (Dz. U. Nr 30 poz. 163 art. 48.1 z późniejszymi zmianami).

3. Zmiany w stosunku do uzgodnionej dokumentacji wymagają dodatkowych uzgodnień Zespołu Uzgadniania Dokumentacji Projektowej przy Starostwie Powiatowym w Poznaniu.

4. Stosownie do rozporządzenia Ministra Rozwoju Regionalnego i Budownictwa z dnia 2 kwietnia 2001 r. uzgodnienie zachowuje ważność przez okres 3 lat od dnia wydania opinii chyba, że straci ważność gdy zostanie zmieniona lub uchylona decyzja o warunkach zabudowy i zagospodarowania terenu, zatwierdzeniu projektu budowlanego oraz pozwoleniu na budowę. (Dz. U. Nr 38 poz. 455).

5. Należy uwzględnić uwagi zawarte w uzgodnieniach branżowych.

6. Integralną częścią opinii ZUDP jest mapa z naniesioną projektowaną inwestycją wraz z pieczęcią uzgodnienia.

7. Prace ziemne w pobliżu istniejących urządzeń podziemnych wykonać ręcznie bez użycia sprzętu mechanicznego.

8. W wypadku kolizji z drzewami zgodę na ewentualną wycinkę drzew należy uzyskać w Urzędzie Gminy Kleszczewo.

Przedłożony projekt został przez komisję Zespołu uzgodniony z zachowaniem w/w uwag oraz informacji Zespołu dot. obowiązujących warunków do realizacji budowy.

Uwaga: uzgodnienie niniejsze jest opinią techniczną i nie zastępuje pozwolenia na budowę wydawanego zgodnie z obowiązującymi przepisami prawa budowlanego.

Kopię opinii wraz z załącznikiem mapowym należy udostępnić wykonawcy terenowemu.

upoważnienia Starosty Poznańskiego

Katarzyna Kisiel
Przewodniczący Zespołu Uzgadniania
Dokumentacji Projektowej
RDOGK w Poznaniu

(podpis przewodniczącego zespołu z imienną pieczęcią
z upoważnienia starosty)

