





OBJAŚNIENIA:

STAN GEOCHEMICZNY ŚRODOWISKA


 ¹ - punkt opróbowania gleb (numeracja zgodna z numeracją w bazie danych)

CdPbZn - pierwiastki, których zawartość decyduje o zanieczyszczeniu gleb w danym punkcie

Klasyfikacja gleb* z uwagi na zawartość pierwiastków:
As, Ba, Cd, Co, Cu, Cr, Hg, Ni, Pb, Zn


-  - grupa A, standard obszaru poddanego ochronie (ustawa Prawo wodne i przepisy o ochronie przyrody)
-  - grupa B, standard użytków rolnych, gruntów leśnych oraz zadrzewionych i zakrzewionych, nieużytków, a także gruntów zabudowanych i zurbanizowanych
-  - grupa C, standard terenów przemysłowych, użytków kopalnych i terenów komunikacyjnych
-  - przekroczenie dopuszczalnych wartości stężeń dla grupy C


Klasyfikacja osadów wodnych z uwagi na zawartość pierwiastków:
As, Ba, Cd, Cr, Cu, Hg, Zn oraz wielopierścieniowych węglowodorów aromatycznych


 ¹ - punkt opróbowania osadów wodnych - metale ciężkie (numeracja punktu zgodna z numeracją w bazie danych)

Cd, Ni - pierwiastki których zawartość decyduje o zanieczyszczeniu osadów wodnych w danym punkcie

 - punkt opróbowania osadów wodnych - wielopierścieniowe węglowodory aromatyczne

 - nieprzekroczona zawartość PEL*** (zawartość powyżej której prawdopodobny jest szkodliwy wpływ zanieczyszczonych osadów na organizmy wodne)

 - osady niezanieczyszczone**

 - osady zanieczyszczone**






* wg Rozp. MŚ z dnia 9 września 2002r, Dz. U Nr 165 z 04.10.2002 r., poz 1359

** wg Rozp. MŚ z dnia 16 kwietnia 2002 r, Dz. U. Nr 55 z 14.05.2002 r., poz. 498

*** wg D.D. MacDonald, 1994

SKŁADOWANIE ODPADÓW


Preferowane obszary lokalizacji składowisk odpadów (N, K, O)

-  warunki izolacyjne podłoża spełniające przyjęte kryteria dla określonego typu składowiska
-  zmienne warunki izolacyjne podłoża dla określonego typu składowiska
-  obszary możliwej lokalizacji składowisk odpadów - nie posiadające naturalnej warstwy izolacyjnej
-  granica obszaru o jednakowych warunkowych ograniczeniach składowania odpadów
-  granica obszaru o bezwzględny zakazie lokalizowania składowisk odpadów

Wyrobniska poeksploatacyjne:
w obrębie obszarów posiadających naturalną warstwę izolacyjną:



w obrębie obszarów nie posiadających naturalnej warstwy izolacyjnej:



w skałach okruchowych

w skałach ilastych

w skałach litych

Rodzaj warunkowych ograniczeń składowania odpadów (dla wyznaczonych obszarów i wyrobisk)

przestrzenne:	punktowe:	rodzaj ograniczenia:
p	(p)	ochrona przyrody i zabytków dziedzictwa kulturowego
b	(b)	ze względu na zabudowę
w		ochrona wód podziemnych i powierzchniowych
z	(z)	ochrona zasobów złóż kopalni

Typy odpadów:

N - odpady niebezpieczne, **K** - odpady inne niż niebezpieczne i obojętne, **O** - odpady obojętne

STOPIEŃ ZAGROŻENIA GŁÓWNEGO UŻYTKOWEGO POZIOMU WÓD PODZIEMNYCH

wg Mapy hydrogeologicznej Polski 1:50 000

-  bardzo niski
-  niski
-  średni
-  wysoki
-  bardzo wysoki
-  brak użytkowego poziomu wodonośnego