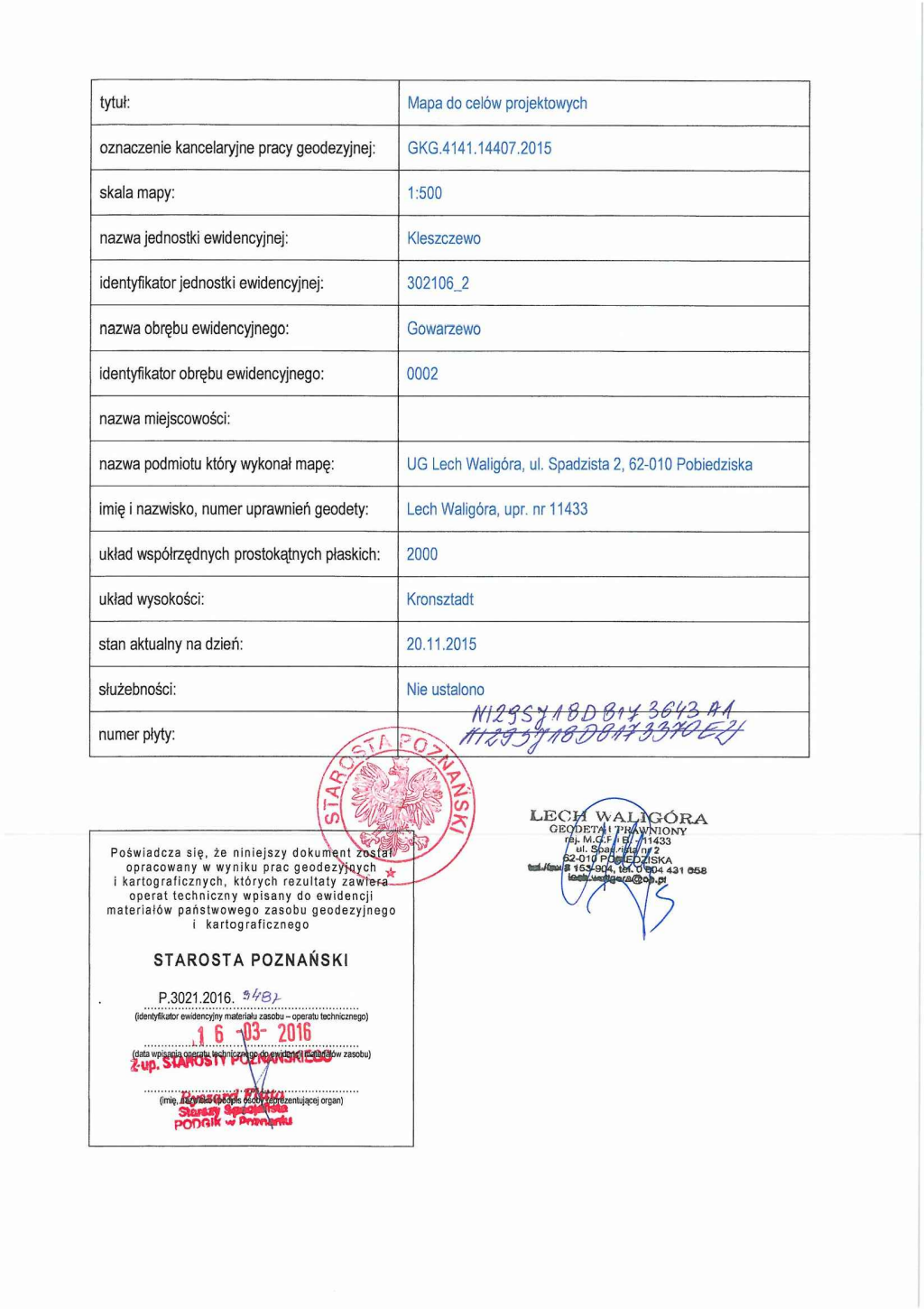

tytuł:	Mapa do celów projektowych
oznaczenie kancelaryjne pracy geodezyjnej:	GKG.4141.14407.2015
skala mapy:	1:500
nazwa jednostki ewidencyjnej:	Kleszczewo
identyfikator jednostki ewidencyjnej:	302106_2
nazwa obrębu ewidencyjnego:	Gowarzewo
identyfikator obrębu ewidencyjnego:	0002
nazwa miejscowości:	
nazwa podmiotu który wykonał mapę:	UG Lech Waligóra, ul. Spadzista 2, 62-010 Pobiedziska
imię i nazwisko, numer uprawnień geodety:	Lech Waligóra, upr. nr 11433
układ współrzędnych prostokątnych płaskich:	2000
układ wysokości:	Kronsztadt
stan aktualny na dzień:	20.11.2015
służebności:	Nie ustalono
numer płyty:	N129SJ18DB1Y3643AA ~~N129SJ18DD8173370EJ~~

STAROSTA POZNAŃSKI

Poświadcza się, że niniejszy dokument został opracowany w wyniku prac geodezyjnych i kartograficznych, których rezultaty zawiera operat techniczny wpisany do ewidencji materiałów państwowego zasobu geodezyjnego i kartograficznego

STAROSTA POZNAŃSKI

P.3021.2016. 3487
(identyfikator ewidencyjny materiału zasobu – operatu technicznego)

16-03-2016
(data wpisania operatu technicznego do ewidencji materiałów zasobu)

z up. STAROSTY POZNAŃSKIEGO
Ryszard Flata
Starszy Specjalista
PODGiK w Poznaniu
(imię, nazwisko i podpis osoby reprezentującej organ)

LECH WALIGÓRA
GEODETA UPRAWNIONY
rej. M.G.P. i B. - 11433
ul. Spadzista nr 2
62-010 POBIEDZISKA
tel./fax 61 8 153-904, tel. 0 604 431 658
lech.waligora@op.pl

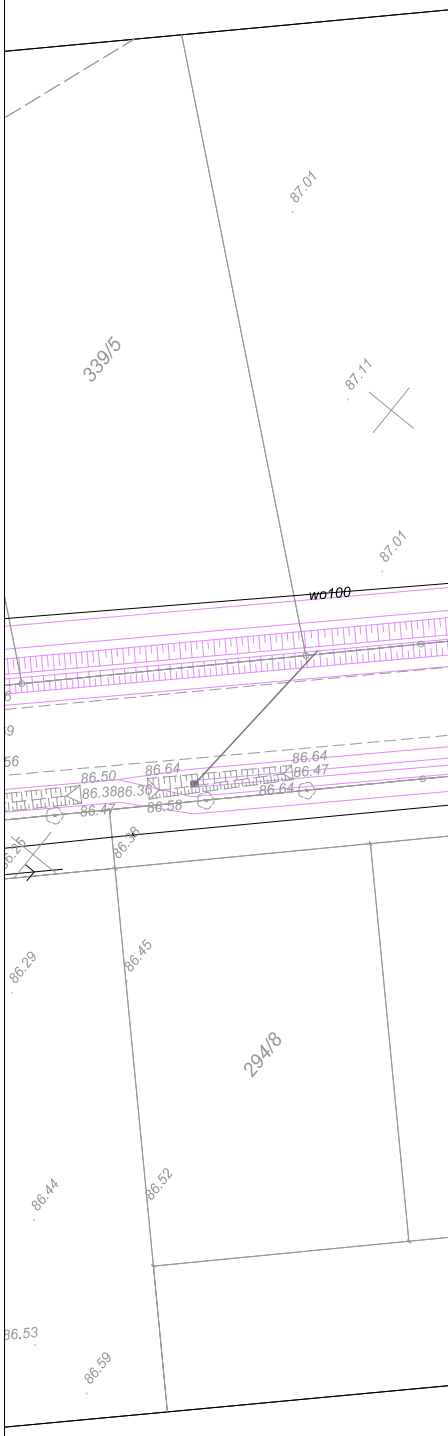

339/5
294/8
wo100
87.01
87.11
87.01
86.64
86.50
86.64
86.47
86.38
86.36
86.64
86.47
86.58
86.25
86.38
86.29
86.45
86.44
86.52
86.53
86.59

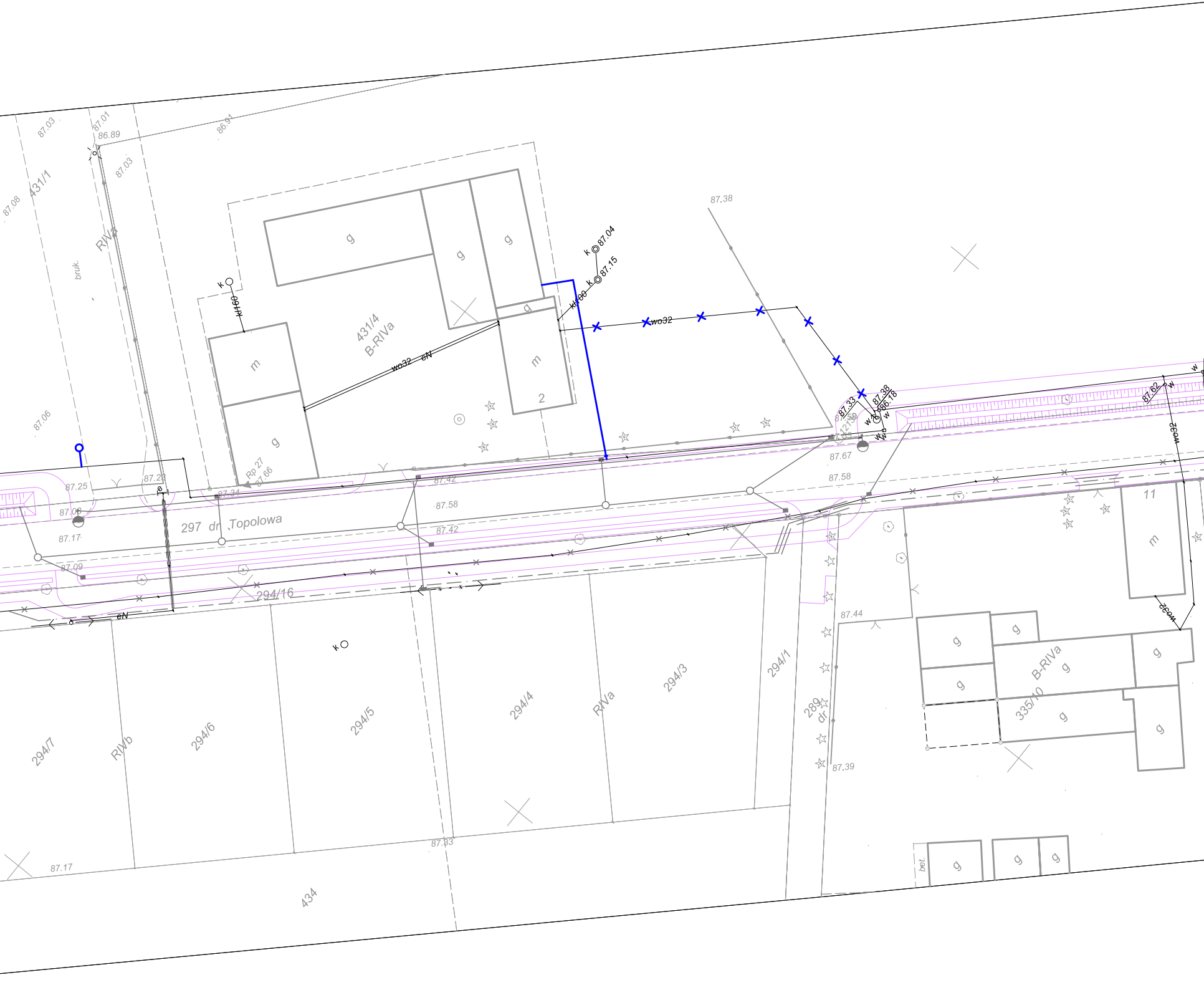
87.03
87.01
86.89
86.91
87.03
87.08
431/1
RIVa
bruk.
87.06
k
kl160
g
g
g
m
g
431/4
B-RIVa
wo32
eN
m
2
g
k
87.04
k
87.15
kl100
wo32
87.38
Rp 27
87.66
87.25
87.23
87.34
87.06
87.17
87.09
297 dr Topolowa
87.42
87.58
87.42
294/16
eN
87.33
87.38
86.18
87.67
87.58
87.62
w
wo32
11
m
k
87.44
g
g
g
g
B-RIVa
g
g
335/10
g
289
dr
87.39
294/7
RIVb
294/6
294/5
294/4
RIVa
294/3
294/1
87.17
87.33
434
bet.
g
g
g

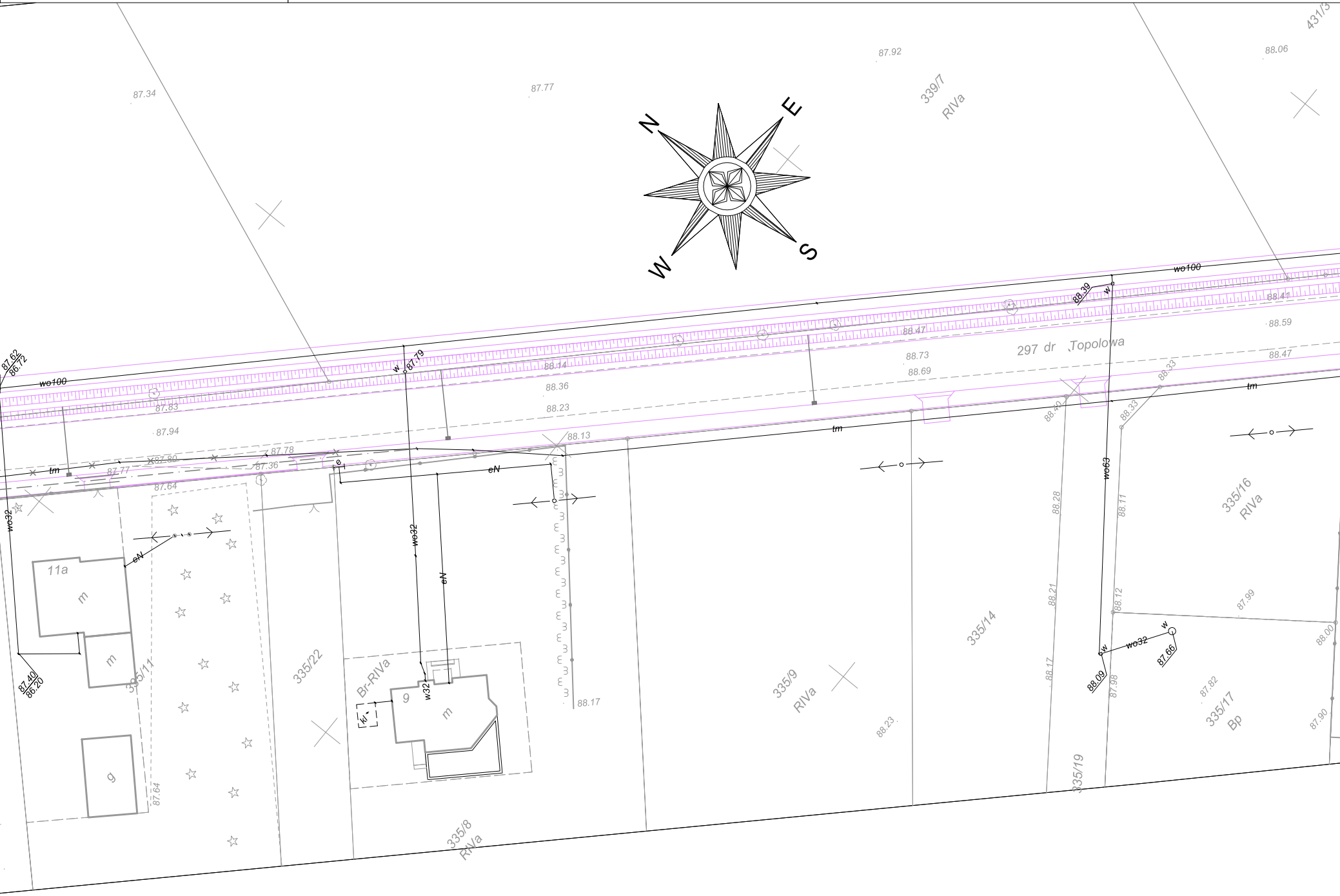
431/3
87.92
88.06
87.77
87.34
339/7
RIVa
N
E
S
W
wo100
88.39
w
88.41
88.59
88.47
297 dr Topolowa
88.73
88.69
88.47
88.33
tm
87.62
86.72
wo100
w
87.79
88.14
88.36
88.23
87.83
87.94
88.13
87.78
87.80
87.36
87.77
tm
e
eN
87.64
wo32
eN
11a
m
m
335/11
g
87.64
87.40
86.20
335/22
Br-RIVa
9
w32
m
kl
wo32
eN
88.17
335/9
RIVa
88.23
335/14
88.28
88.21
88.17
88.40
88.33
wo63
88.11
88.12
87.98
335/19
335/16
RIVa
87.99
w
wo32
87.66
w
88.09
88.00
87.82
335/17
Bp
87.90
tm
335/8
RIVa

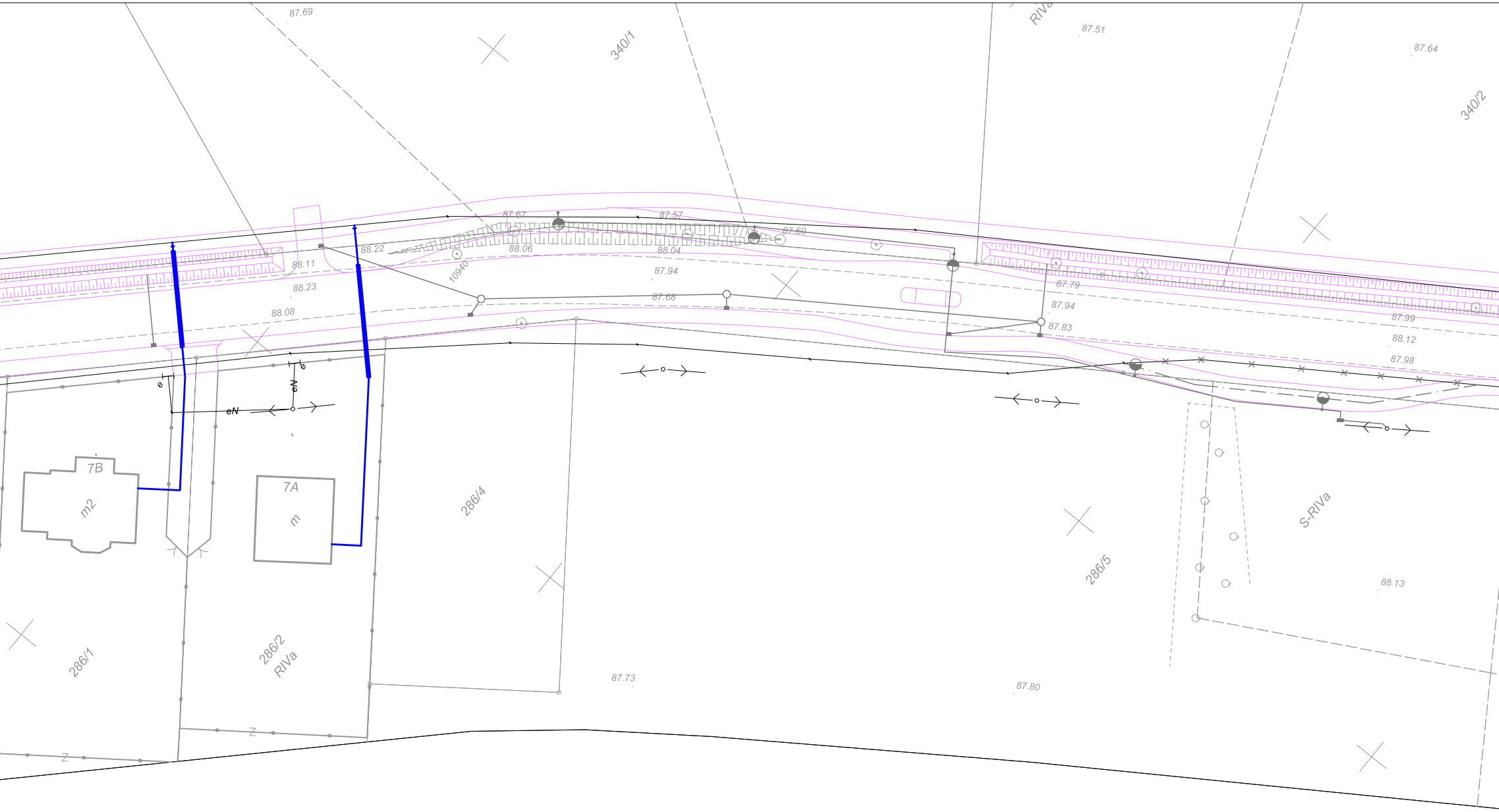
87.69
340/1
RIVa
87.51
87.64
340/2
87.67
87.57
87.60
88.22
88.11
10940
88.06
88.04
87.94
88.23
87.68
88.08
87.79
87.94
87.83
87.99
88.12
87.98
e
eN
e
eN
7B
m2
7A
m
286/4
286/5
S-RIVa
88.13
286/1
286/2
RIVa
87.73
87.80
Z
Z

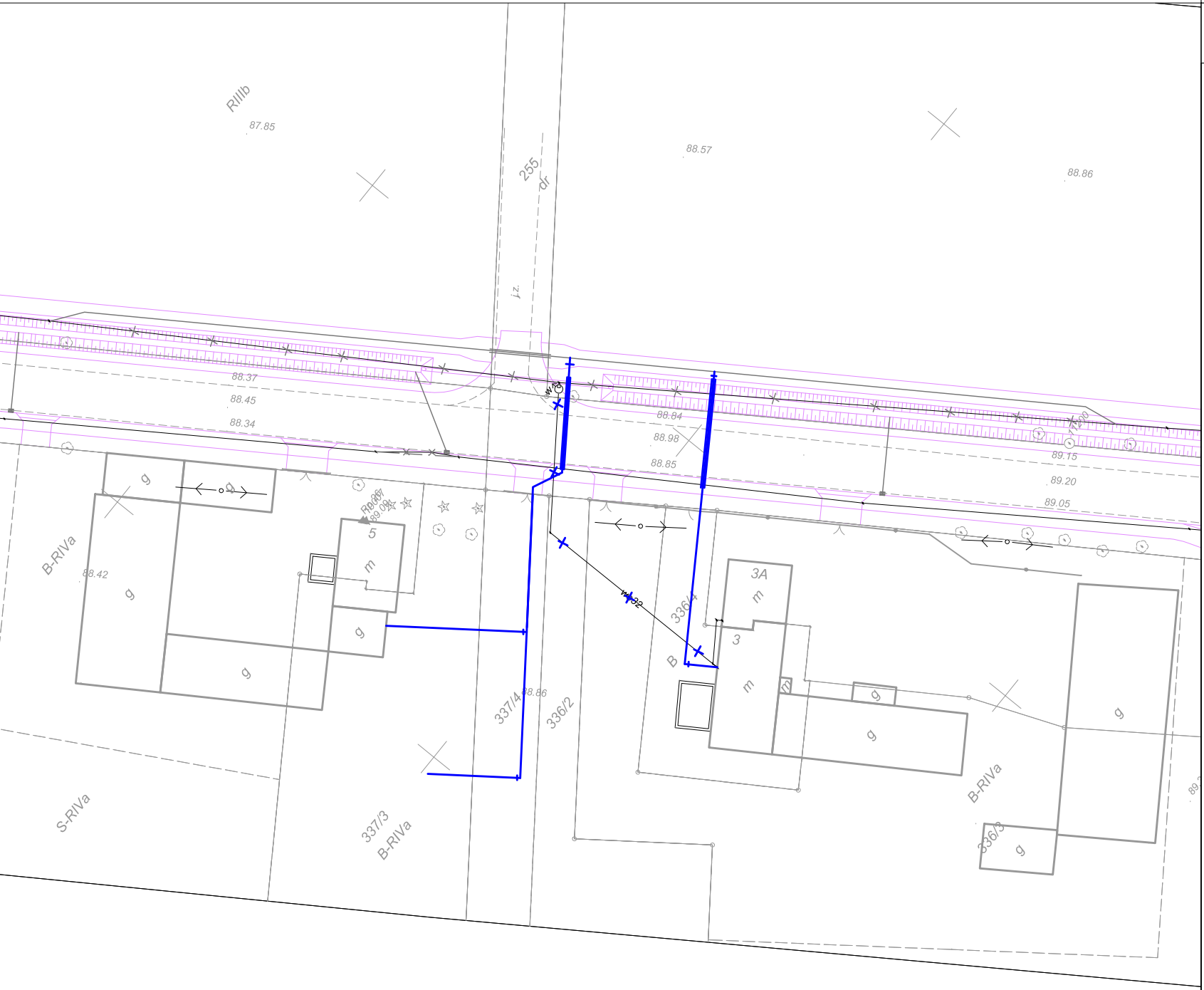

RIIIb
87.85
88.57
88.86
255
dr
j.z.
88.37
88.45
88.34
88.84
88.98
88.85
89.15
89.20
89.05
17.00
w/40
Rd.07
89.09
5
m
g
B-RIVa
88.42
g
g
g
w/32
336/4
3A
m
3
B
m
m
g
g
g
337/4
88.86
336/2
S-RIVa
337/3
B-RIVa
B-RIVa
336/3
g
89.

LEGENDA:

Lokalizacja sieci uzgodniona na naradzie koordynacyjnej
nr GKG.4171.4144.2016 z dnia 11.10.2016 r.:

- proj. kanalizacja deszczowa
- proj. separator zintegrowany z osadnikiem
- istn. kanalizacja deszczowa do likwidacji
- ist. kanalizacja sanitarna do likwidacji
- orientacyjny przebieg sieci wodociągowej wg odrębnego opracowania AriCom przyjęty do przebudowy
- wodociąg wg obrębengo opracowania AriCom do likwidacji
- proj. sieć gazowa
- proj. zabezpieczenie sieci gazowej
- ist. sieć gazowa do likwidacji
- proj. kabel oświetleniowy
- proj. słup z oprawą oświetleniową drogową
- proj. szafka SO
- ist. latarnia do likwidacji
- proj. kabel elektroenergetyczny zasilajacy przepompownię
- proj. kabel elektroenergetyczny
- proj. zabezpieczenie kabla elektroenergetycznego rurą osłonową
- proj. słup z żerdzi wirowanej
- proj. przęsło linii napowietrznej nn lub sn do skrócenia/przełożenia
- istn. sieć elektoenergetyczna do demontażu
- proj. kabel światłowodowy
- proj. zabezpieczenie kabla światłowodowego
- proj. kabel teletechniczny
- proj. zabezpieczenie kabla teletechnicznego
- proj. słupek teletekom. OPL
- istn. słup przeznaczony do likwidacji
- istn. studnia przeznaczona do likwidacji
- proj. układ drogowy

Lokalizacja sieci uzgodniona na naradzie koordynacyjnej
nr GKG.4171.4144.2016 z dnia 11.10.2016 r.:

- proj. kanalizacja sanitarna

Lokalizacja sieci wodociągowej uzgodniona na naradzie koordynacyjnej:
....

- proj. wodociąg

Lokalizacja projektowanej sieci wodociągowej i przyłączy:

- proj. wodociąg/przyłącze
- proj. wdociąg/przyłącze wykonane przewiertem sterowanym
- istniejące rurociągi do likwidacji
- proj. rura ochronna

INWESTOR

Zakład Komunalny w Kleszczewie

ul. Sportowa 3
63-005 Kleszczewo

ZAMAWIAJĄCY

Zakład Komunalny w Kleszczewie

ul. Sportowa 3
63-005 Kleszczewo

JEDNOSTKA PROJEKTOWA

PRZEDSIĘBIORSTWO
PROJEKTOWO-USŁUGOWE
DROMAX sp. z o.o.

ul. K. Libelta 1A lok. 2, 61-706 POZNAŃ
e-mail: *biuro@d-dromax.pl*
tel. *+ 48 724 202 772* fax. *+48 (61) 223 24 78*
web: *www.d-dromax.pl*

STADIUM	*PROJEKT BUDOWLANY*
TEMAT	*Budowa i przebudowa sieci wodociągowych oraz budowa i przebudowa przyłączy wodociągowych w ulicy Swarzędzkiej i ulicach przyległych w Gowarzewie*
TYTUŁ RYSUNKU	*PLANSZA ZBIORCZA SIECI*
BRANŻA	*WODOCIĄGOWA*

STANOWISKO	IMIĘ I NAZWISKO	PODPIS
PROJEKTOWAŁ	inż. Agnieszka RAK	
NR UPRAWNIEŃ/ SPECJALNOŚĆ	SKL/1159/PWOS/06 upr. bud. do projektowania bez ograniczeń w specjalności instalacyjnej	
SPRAWDZIŁ	mgr inż. Agnieszka PACH	
NR UPRAWNIEŃ/ SPECJALNOŚĆ	137/PW/2002 upr. bud. do projektowania bez ograniczeń w specjalności instalacyjnej	

DATA OPRACOWANIA	SKALA	NR RYSUNKU_ARKUSZ
15.03.2017	1:500	01.6
Nazwa pliku:		